



# ՆԱԽԱԳԻԾ

«Գավառ համայնքի Սարուխան բնակավայրում Մեծ հայրենական  
պատերազմի /1941-1945 թթ/ զոհերին նվիրված զբոսայգու»  
հիմնանորոգման աշխատանքներ

ԱԼԲՈՍ-1

ՃԱՐՏԱՐԱՊԵՏԱՇԻՆԱՐԱՐԱԿԱՆ ՄԱՍ

«ԱՐԽԻԹՐԱՖՏԲԻՄ» ՍՊԸ

Բ. ՎԱՆԱԶՈՐ 2025թ

ՆԱԽԱԳԾԻ ԿԱԶՄԸ

- ✓ ՃԱՐՏԱՐԱՊԵՏԱԾԻՆԱՐԱՐԱԿ ՄԱՍ Ա-1
- ✓ ԻՆԺԵՆԵՐԱԿԱՆ ՄԱՍ Ա-2
- ✓ ՆԱԽԱՅԱԾՎԱՑԻՆ ՄԱՍ Ա-3



**ՆԱԽԱԳԻԾ**

«Գավառ համայնքի Սարովխան բնակավայրում Մեծ հայրենական պատերազմի /1941-1945 թթ/ զոհերին նվիրված զբոսայգու» հիմնանորոգման աշխատանքներ

ԱԼԲՈՄ-1

ՃԱՐՏԱՐԱՊԵՏԱԾԻՆԱՐԱՐԱԿ ՄԱՍ

«ԱՐԽԻԹԵՐԱՖԵԻՄ» ՍՊԸ՝

ՏՆՕՐԵՆ

ՆԳՃ



Ս. ՂԱԶԱՐՅԱՆ

Ս. ՂԱԶԱՐՅԱՆ

ՀԱՄԱՁԱՅՆԵՑՎԱԾ Է՝

ԳԱՎԱՌ ՀԱՄԱՅՆՔԻ

ՂԵԿԱԿԱՐ՝



Գ. ՄԱՐԻՐՈՍՅԱՆ

ՎԱՆԱՁՈՐ 2025Թ.



Փաստաթղթի վավերականության ստուգումն ու էլեկտրոնային բնօրինակի ներդրումը հնարավոր է իրականացնել <https://verify.e-gov.am> կայքում:



ՀԱՅԱՍՏԱՆԻ ՀԱՆՐԱՊԵՏՈՒԹՅՈՒՆ  
ԳԵՂԱՐՔՈՒՆԻՔԻ ՄԱՐԶ  
ԳԱՎԱՌ ՀԱՄԱՅՆՔ  
ՆԱԽԱԳԾՄԱՆ ԹՈՒՅԼՏՎՈՒԹՅՈՒՆ  
(ՃԱՐՏԱՐԱՊԵՏԱՀԱՏԱԿԱԳԾԱՅԻՆ ԱՌԱՋԱԴՐԱՆՔ)

N ՆԹ-11500-25

16.12.2025թ.

Օրյեկտ **Նորոգում, Գավառ համայնք Սարուխան բնակավայրում Մեծ Հայրենական պատերազմի /1941-1945թթ/ զոհերին նվիրված զբոսայգու հիմնանորոգում,**

(օրյեկտի անվանումը, կառուցում, վերակառուցում, ուժեղացում վերականգնում, գործառնական նշանակության փոփոխություն)

Զբոսայգու հիմնանորոգում

(հակիրճ բնորոշումը, հզորությունը)

**Նախագծման փուլերը՝ աշխատանքային նախագիծ, ռիսկայնության աստիճանը՝ III** նախագծային փաստաթղթերի մշակման համար:

(ռիսկայնության աստիճանը (կատեգորիան) նախագծման փուլերը և այլն)

Գտնվելու վայրը **Գավառ համայնք՝ Սարուխան բնակավայրում Մեծ հայրենական պատերազմի /1941-1945թթ/ զոհերին նվիրված զբոսայգի,**

(մարզի, համայնքի, փողոցի անվանումները, շենքի համարը, հողամասի ծածկագիրը)

Կառուցապատող « **ՀԱՅԱՍՏԱՆԻ ՀԱՆՐԱՊԵՏՈՒԹՅԱՆ ԳԵՂԱՐՔՈՒՆԻՔԻ ՄԱՐԶԻ ԳԱՎԱՌԻ ՀԱՄԱՅՆՔԱՊԵՏԱՐԱՆԻ ԱԾԽԱՏԱԿԱԶՄ**»

(կազմակերպության անվանումը, գտնվելու վայրը, ֆիզիկական անձի անունը, ազգանունը, բնակության վայրը, հեռախոսահամարը, էլեկտրոնային հասցեն)

Առաջադրանքի տրամադրման հիմքը՝ **ԱՆՇԱՐԺ ԳՈՒՅՔԻ ՆԿԱՏՄԱՍԲ ԻՐԱՎՈՒՆՔՆԵՐԻ ՊԵՏԱԿԱՆ ԳՐԱՆՑՄԱՆ ՎԿԱՅԱԿԱՆ՝**

(կառուցապատման նպատակով ՀՀ օրենսդրությամբ սահմանված կարգով հողամասի տրամադրման, անշարժ գույքի փոփոխման իրավունքը հաստատող անհրաժեշտ

փաստաթղթերը)

Առաջադրանքի գործողության ժամկետը **մինչև 16.06.2027թ.**

(N 1 հավելվածի 32-րդ կետին համապատասխան)

**Ն Ա Խ Ա Գ Ծ Վ Ո Ղ Հ Ո Ղ Ա Մ Ա Ս Ի Բ Ն ՈՒ Թ Ա Գ Ի Ր Ը**  
(աստղանիշով (\*) նշված դրույթների գրաֆիկական արտացոլումը տրամադրվում է կից ներկայացվող ամփոփ սխեմայով՝ Մ 1:500)

1. Հողամասը գտնվում է

Գավառ համայնք Սարուխան բնակավայրում Մեծ Հայրենական պատերազմի /1941-1945թթ/ զոհերին նվիրված զբոսայգի

(հողամասի դիրքը քաղաքաշինական միջավայրում, դրա նպատակային և գործառնական նշանակությունը)

2. (\*) Հողամասի չափսերը

(հողամասի սահմանները՝ կոորդինատային նշահարմամբ, մակերեսը(հա))

3. Հողամասի առկա վիճակը

Զբոսայգի

(ռելիեֆի բնութագիրը, շենքերի (այդ թվում՝ քանդման ենթակա) առկայությունը, (օգտագործումը, նշանակությունը, հարկայնությունը, շինարարական նյութերը և այլն), կանաչապատումը, բարեկարգումը և այլն)

4. (\*) Տրանսպորտային պայմանները

Ապահովված է ճանապարհով

(ճանապարհների առկայությունը, երկաթուղային տրանսպորտի մոտեցումները և այլն)

5. (\*) Ինժեներական ցանցեր և սարքավորումներ (ջրամատակարարման, կոյուղու, գազամատակարարման, տաք ջրի մատակարարման, էլեկտրամատակարարման, էլեկտրոնային հաղորդակցության համակարգեր)

(նախագծվող հողամասով կամ կից տարածքով անցնող ինժեներական ենթակառուցվածքները, այդ թվում՝ ստորգետնյա)

6. (\*) Կից հողամասեր

(կից հողօգտագործումների անվանումը և դրանց սահմանները՝ համաձայն ներկայացված սխեմայի)

7. Բնության հատուկ պահպանվող և (կամ) պատմամշակութային հուշարձանների տարածքներ (պահպանական գոտիներ)

չկա

(հուշարձանի անվանումը)

8. (\*) Հատակագծային սահմանափակումներ

(տեղանքում գործող արտադրական, պաշտպանվող օբյեկտների, ինժեներարանսպորտային ենթակառուցվածքների և այլ օբյեկտների նկատմամբ սահմանափակումները, այդ թվում՝ սերվիտուտները)

**Ն Ա Խ Ա Գ Շ Ա Յ Ի Ն    Դ Ա Հ Ա Ն Ջ Ն Ե Ր Ը**

**(աստղանիշով (\*) նշված դրույթների գրաֆիկական արտացոլումը տրամադրվում է կից ներկայացվող ամփոփ սխեմայով՝ Մ 1:500)**

9. Ճարտարապետահատակագծային պահանջներ

(ելնելով Հայաստանի Հանրապետության օրենսդրության և Նորմատիվատեխնիկական փաստաթղթերի պահանջներից, առկա քաղաքաշինական ծրագրային փաստաթղթերի դրույթներից կամ դրանց բացակայության դեպքում՝ կազմավորված (կազմավորվող) քաղաքաշինական միջավայրի պայմաններից, առաջարկություններ ճակատների ձևավորման, տանիքների, արտաքին դռների, պատուհանների համամասնությունների և գունային լուծումների վերաբերյալ)

9.1.(\*) օբյեկտի հեռավորությունը կարմիր գծից (մետր)

9.2.(\*) հեռավորությունը հարևան հողակտորներից (օբյեկտներից) (մետր)

9.3.(\*) թույլատրելի բարձրությունը (մետր)

սահմանային հարկայնության բարձրությունը գերազանցող շենքերի և շինությունների նախագծման դեպքում՝ ՀՀԸՆ II-6.02-2006 «Սեյսմակայուն շինարարություն. Նախագծման Նորմեր» շինարարական Նորմերով սահմանված պահանջների ապահովման (հատուկ հաշվարկային մեթոդներ, սեյսմակայունության բարձրացման միջոցառումներ և այլն)

9.4. կառուցապատման խտության գործակիցը (կառույցի, (կառույցների) ընդհանուր մակերեսի հարաբերությունը հողամասի մակերեսին)

9.5. կառուցապատման տոկոսը (կառուցապատվող (անջրանցիկ) տարածքի հարաբերությունը հողամասի տարածքին՝ տոկոսներով) (%)

9.6 կանաչապատման տոկոսը (կանաչապատ տարածքի հարաբերությունը հողամասի մակերեսին՝ տոկոսներով՝ (%))

9.7 այլ պահանջներ

չկա

10. Հողամասում գտնվող շենքերի ու շինությունների քանդման կամ տեղափոխման (ապամոնտաժման) պայմանները և աշխատանքների հերթականությունը

11. Ստորգետնյա, կիսանկուղի և առաջին հարկերի տարածքների օգտագործման պայմանները

12. (\*) Ինժեներական ցանցեր և սարքավորումներ

12.1 (\*) ջրամատակարարում կոյուղի, տաք ջրի մատակարարում

12.2 (\*) Էլեկտրամատակարարում

12.3. (\*) գազամատակարարում

12.4. (\*) Էլեկտրոնային հաղորդակցություն մալուխատար կոյուղու (ներառյալ դիտահորը) տեղադիրքը

12.5. թույլ հոսանքներ

12.6. աղբահանություն

13. Տարածքի ինժեներական նախապատրաստում

14. Բարեկարգում

15. Շինարարական նյութեր

16. Պաշտպանական կառույցներ

17. Հակահրդեհային պահանջներնե

18. Հաշմանդամների և բնակչության սակավաշարժ խմբերի պաշտպանության միջոցառումներ

19. Շրջակա միջավայրի պահպանում

20. Շինարարության կազմակերպում

21. Առաջադրանքի գործողության ժամկետը և նախագծի մշակման փուլերը

	(համաձայն մատակարարող կազմակերպության տեխնիկական պայմանների)
	(համաձայն մատակարարող կազմակերպության տեխնիկական պայմանների)
	(համաձայն մատակարարող կազմակերպության տեխնիկական պայմանների)
	(համաձայն N 1 հավելվածի 57-րդ կետի 2-րդ ենթակետով սահմանված ելակետային տվյալների)
	չկա
	Համաձայն պայմանագրի
	(ռելիեֆի կազմակերպման, ջրահեռացման, ինժեներական պաշտպանության միջոցառումները)
	հարակից տարածքների բարեկարգում
	(լանդշաֆտային պլանավորման վերաբերյալ պահանջները, կանաչապատում, ճարտարապետական փոքր ձևեր, ցանկապատում, զովագղ և այլն)
	(շինարարական նյութերի օգտագործման առաջարկությունները տանիքների, ճակատների լուծումների, արտաքին դռների, պատուհանների վերաբերյալ)
	(արտակարգ իրավիճակներում մարդկանց և օբյեկտների պաշտպանության միջոցառումները)
	(հակահրդեհային անվտանգության ապահովման միջոցառումները)
	ՀՀ գործող նորմերին համապատասխան
	(շրջակա միջավայրը վտանգավոր ազդեցությունից բացառելու միջոցառումները)
	(առաջարկություններ շինարարության հետ կապված անբարենպաստ ազդեցության բացառման, քաղաքային տնտեսության և տրանսպորտի անխափան աշխատանքի ապահովման վերաբերյալ)
	մինչև 16.06.2027թ., նախագծման փուլերը՝ աշխատանքային նախագիծ,
	(նշվում են առաջադրանքի գործողության ժամկետը և նախագծի մշակման փուլերը)

Լ Ր Ա Ց ՈՒ Ց Ի Չ      Պ Ա Յ Մ Ա Ն Ն Ե Ր Ը

22. Նախագծային փաստաթղթերի փորձաքննությանը ներկայացվող պահանջներ

23. Միջանկյալ համաձայնեցում

24. Հասարակական քննարկումներ

Պարզ փորձաքննություն հարկավոր է
(Հայաստանի Հանրապետության օրենսդրությամբ սահմանված փորձաքննության տեսակը կամ նախագծողի երաշխավորագիրը՝ հղում կատարելով համապատասխան իրավական ակտին)
(իրավասու մարմնի կամ Հայաստանի Հանրապետության օրենսդրությամբ նախատեսված դեպքերում շահագրգիռ մարմինների հետ ելքիզային նախագծի նախնական համաձայնեցում, նշվում է նաև առաջադրանքի փոփոխման հնարավորությունը՝ N 1 հավելվածի 87-րդ կետով նախատեսված դեպքում)
(Հայաստանի Հանրապետության օրենսդրությամբ սահմանված դեպքում և կարգով)

25. Համաձայնեցումների կամ  
Մասնագիտական  
եզրակացությունների ստացում

Գավառի համայնքապետարան

(նշվում են տվյալ օբյեկտի համաձայնեցման օրենքով սահմանված պահանջները՝ հուշարձանների ու բնության պահպանության  
և այլ լիազորված մարմինների հետ, ինչպես նաև N 1 Նավելվածի 56-րդ կետով սահմանված դեպքերում՝ ինժեներական  
ենթակառուցվածքի սեփականատիրոջ (օգտահորժողի) հետ)

26. Փոստային բաժանորդային  
պահարանների տեղադրում

(նշվում են տվյալ օբյեկտի համաձայնեցման օրենքով սահմանված պահանջները՝ հուշարձանների ու բնության պահպանության  
և այլ լիազորված մարմինների հետ, ինչպես նաև N 1 Նավելվածի 56-րդ կետով սահմանված դեպքերում՝ ինժեներական  
ենթակառուցվածքի սեփականատիրոջ (օգտահորժողի) հետ)

27. Զաղաքաշինական  
կանոնադրությամբ ամրագրված  
լրացուցիչ պայմաններ

28. Այլ պայմաններ

ՀԱՅԱՍՏԱՆԻ ՀԱՆՐԱՊԵՏՈՒԹՅԱՆ ԳԱՎԱՌ  
ՀԱՄԱՅՆՔԻ ՂԵԿԱՎԱՐ՝

ԳՈՒՐԳԵՆ ՄԱՐՏԻՐՈՍՅԱՆ

(ստորագրությունը, անունը, ազգանունը)



ԿԵԴ - Ա2-054

# ԱՐՏՈՆԱԳԻՐ

ԵՐԿՐՈՐԴ ԴԱՍ

ԵՆԹԱԴԱՍ «Ա2»

ԱՐԶՈՒՆԱԲԵՐԱԿԱՆ, ԲՆԱԿԵԼԻ, ՀԱՍԱՐԱԿԱԿԱՆ ՇԵՆՔԵՐԻ ԵՎ ՇԻՆՈՒԹՅՈՒՆՆԵՐԻ ՆԱԽԱԳԾՈՒՄ

ՃԱՐՏԱՐԱԳԵՏ - ԿՈՆՍՏՐՈՒԿՏՈՐ

## ՀԱՐՈՒԹՅՈՒՆՅԱՆ ԱՐՄԵՆ ՍՈՒՐԵՆԻ

Սահմանափակումներ՝ Արդյունաբերական, բնակելի և հասարակական ոչ ավելի 3 հարկից, մինչև 12մ բարձրությամբ և 9մ թռիչքով շենքեր, մինչև 15մ թռիչքով տարածական կոնստրուկցիաներով շինություններ, որոնք համապատասխանում են բարձր ռիսկայնության աստիճանին:

Արդյունաբերական, բնակելի և հասարակական ոչ ավելի 6 հարկից, մինչև 21մ բարձրությամբ և 9մ թռիչքով շենքեր, մինչև 24մ թռիչքով տարածական կոնստրուկցիաներով շինություններ, որոնք համապատասխանում են միջինից բարձր ռիսկայնության աստիճանին:

Վերը նշվածի վերականգնում, վերականգնում և ուժեղացում:

ՀՀ ՃԱՐՏԱՐԱԳԵՏՆԵՐԻ ՊԱԼԱՏ  
ՆԱԽԱԳԱՀ

Ա. ԲԱԴԱԼՅԱՆ

ՀՀ ՔԱՂԱՔԱԾՐՆՈՒԹՅԱՆ ԿՈՄԻՏԵ  
ՆԱԽԱԳԱՀ Ե. ԳԱՐԵՂԱՆՅԱՆ



ՏՐՎԱԾ Է 07.10.2024  
ԱՆԺԱՍԱԳԵՏ



ՃԲԴ - Ա-0276

# ԱՐՏՈՆԱԳԻՐ

ԲԱՐՉԱԳՈՒՅՆ ԴԱՍ

ԵՆԹԱԴԱՍ «Ա»

ՃԱՐՏԱՐԱՊԵՏ

## ԳՐԻԳՈՐՅԱՆ ԽԱՉԱՏՈՒՐ ԱՆԱՏՈՒԻ

Ճարտարապետի մասնագիտական գործունեության իրականացում առանց սահմանափակումների,  
բացառությամբ տարածական պլանավորման փաստաթղթերի,  
պատմության և մշակույթի անշարժ հուշարձանների վերականգնման,  
ամրակայման և օգտագործման նախագծերի մշակման:

ՀԱՅԱՍՏԱՆԻ ՃԱՐՏԱՐԱՊԵՏՆԵՐԻ ՊԱԼԱՏ  
ՆԱԽԱԳԱՀ  
Ս. ՄԻՆԱՅԱՆ

*Ս. Մինայան*



ՏՐՎԱԾ Է 13.08.2022  
ԱՆԺԱՄԱԿԵՏ

ԲԱՑԱՏՐԱԳԻՐ

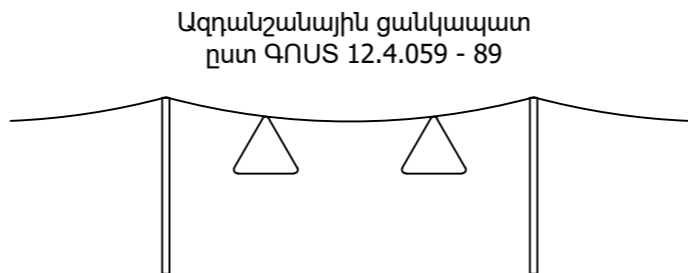
«Գավառ համայքի Սարուխան բնակավայրում Մեծ հայրենական պատերազմի /1941-1945 թթ/ զոհերին նվիրված զբոսայգու» հիմնանորոգման աշխատանքներ շինարարության կազմակերպման նախագիծը մշակվել է համաձայն ԶՀՇՆ I-3.01.01-2008 (Շինարարության արտադրության կազմակերպում) և ՇՆ 440-79 (Շինարարության տնտղության նորմեր) ձեռնարկներին համապատասխան: Օբյեկտը ըստ ԶՀՇՆ 20-04-2020 «Երկրաշարժադիմացկուն շինարարություն. նախագծման նորմեր»-ի գտնվում է սեյսմիկ ազդեցության 1-ին գոտում:

ԱՆՎՏԱՆԳՈՒԹՅԱՆ ՏԵԽՆԻԿԱՅԻ ԶԱՐՑԵՐ ԵՎ ԶԱԿԱՅՐԴԵՅԱՅԻՆ ՄԻՋՈՑԱՌՈՒՄՆԵՐ

Աշխատանքների ժամանակ խիստ պահպանել ԶՀՇՆ13-02-22 (Անվտանգության տեխնիկան շինարարությունում) ձեռնարկի պահանջով: Մինչև աշխատանքների սկսելը աշխատողներին ծանոթացնել անվտանգության տեխնիկայի կանոնների հետ՝ ըստ մասնագիտությունների: Ծահագործվող կռունկը պետք է անցած լինի տեխնիկայի անվտանգության փորձաքննություն և գրանցված լինի «Տեխնիկայի անվտանգության ազգային կենտրոն» ՊՈԱԿ-ի ռեգիստրում: Հակահրդեհային անվտանգությունը շին-հրապարակում և աշխատատեղերում անհրաժեշտ է ապահովել համապատասխան «Հակահրդեհային անվտանգության կանոններ»-ին՝ եռակցման և այլ աշխատանքների իրականացման համար: Մեխանիզմներից և սարքավորումներից օգտվելիս հետևել նրանց օգտագործման հրահանգներին:

ԾԻՆԱՐԱՐՈՒԹՅԱՆ ԿԱԶՄԱԿԵՐՊՈՒՄ ԶՐԱՅԱՆԳՆԵՐ ԾԻՆԱՐԱՐՈՒԹՅԱՆ ԿԱԶՄԱԿԵՐՊՄԱՆ ԵՎ ԻՐԱԿԱՆԱՑՄԱՆ ԶԱՄԱՐ

- Շին աշխատանքները սկսելուց առաջ անհրաժեշտ է կազմել աշխատանքների կատարման նախագիծ (ԱԿՆ):
- Շին աշխատանքները կատարել պահպանելով անվտանգության տեխնիկայի կանոնները, ըստ III-IV-2008-ի դրույթներով, մասնավորապես բացառիկ դեփքերի համար ԱԿՆ-ում մշակել միջոցառումներ: Բեռի տեղափոխում շինության վրայով կատարել շինարարության գլխավոր ղեկավարի գրավոր կարգադրությամբ, ապահովելով անվտանգության տեղնիկայի պատասխանատու անձի մշտական ներկայությունը, որը վերահսկում է հուսալիությունը, ազդարարի ճիշտ համագործակցումը կռունկավորի հետ:
- Շին աշխատանքները կատարել պահպանելով շին նորմերը, կանոնները, ստանդարտները, ինչպես նաև նախագծի տեխնիկական պայմանը:
- Շին հրապարակը կազմակերպելիս ղեկավարվել հակահրդեհային անվտանգության կանոններով: Շին հրապարակը հակահրդեհային անվտանգության պատասխանատվությունը կրում է շինարարության ղեկավարը, կամ նրան փողարինող անձը:
- Շին աշխատանքները սկսել համապատասխան շին թույլտվություն ստանալուց հետո:
- Ամբողջ շինարարության ընթացքում կատարել միջոցառումներ շրջակա միջավայրի պահպանության վերաբերյալ:
- Շինարարության համար նախատեսված է մեքենա ամբարձիչ:



ԱՇԽԱՏԱՆՔՆԵՐԻ ԿԱՏԱՐՄԱՆ ԺԱՄԱՆԱԿԱՑՈՒՅՑ

Հ/Հ	Աշխատանքի անվանումը	Օրեր																											
		7	14	21	28	35	42	49	56	63	70	77	84	91	98	105	112	119	126	133	140	147	154	161	168	175	182	189	196
1	Նախապատրաստական աշխատանքներ																												
2	Քանդման աշխատանքներ																												
3	Հողային աշխատանքներ																												
4	Մետաղական ցանկապատի կառուցման աշխատանքներ																												
5	Հենապատերի կառուցման և երեսապատման աշխատանքներ																												
6	Աստիճանների և հարթակների կառուցման և երեսապատման աշխատանքներ																												
7	Հուշարձանի նորոգման և հարդարման աշխատանքներ																												
8	Սանհանգույցի կառուցման աշխատանքներ																												
9	Լուսավորության ցանցի կառուցման աշխատանքներ																												
10	Ավարտական և հանձման աշխատանքներ																												

ԾԻՆԱՐԱՐՈՒԹՅԱՆ ՏԵՎՈՐՈՒԹՅՈՒՆԸ` 196 ՕՐ:

ԾԻՆՀՐԱՊԱՐԱԿԻ ԱՆՎՏԱՆԳՈՒԹՅԱՆ ՆՃԱՆՆԵՐ

Չի թույլատրվում      Ուշադրություն վտանգավոր է      Մուտքն արգելվում է      Վտանգավոր է. հնարավոր է բեռի անկում



ԾԻՆԱՐԱՐԿԱՆ ՆՅՈՒԹԵՐԻՆ ԵՎ ԿՈՆՍՏՐՈՒԿՑԻԱՆԵՐԻՆ ՆԵՐԿԱՅԱՑՎՈՂ ՊԱՅԱՆՁՆԵՐ

Իրականացվող աշխատանքներում օգտագործվող շին կոնստրուկցիաները և նյութերը պետք է ունենան առնվազն հինգ տարվա երաշխիքային ժամկետ:

ԱՇԽԱՏԱՆՔՆԵՐՆ ԻՐԱԿԱՆԱՑՆԵԼՈՒ ԶԱՄԱՐ ՊԱՅԱՆՁՎՈՂ ԼԻՑԵՆԶԻԱՆԵՐ

- Քաղաքացիական բնագավառում շինարարության իրականացում ըստ հետևյալ ոլորտների
1. Բնակելի, հասարակական և արտադրական կառույցներ (03.04) 2-րդ դաս և բարձր:
  2. Էլեկտրամատակարարում (Էլեկտրամատակարարման, Էլեկտրալուսավորման ներքին և արտաքին ցանցեր, Էլեկտրամատակարարման համակարգեր, ֆոտովոլտային և հողմաէներգետիկ կայաններ) (03.04) 2-րդ դաս և բարձր:

ԱՇԽԱՏԱՆՔԱՅԻՆ ՌԵՍՈՒՐՍՆԵՐ

1. Աշղեկ՝ ինժեներ-շինարար «ԱԶՇ», առնվազն երեք տարվա մասնագիտական աշխատանքային փորձով:
2. Աշղեկ՝ ինժեներ-էլեկտրիկ, առնվազն երեք տարվա մասնագիտական աշխատանքային փորձով:

ՏԵԽՆԻԿԱԿԱՆ ՄԻՋՈՑՆԵՐ

1. Ինքնաթափ ավտոմեքենա    - 2 հատ
2. Ավտոկռան    - 1 հատ
3. Թրթռազլղոն    - 1 հատ
4. Բուլդոզեր    - 1 հատ
5. Էքսկավատոր    - 1 հատ

							ՊԱՏԻՐԱՏՈՒ՝ Գավառի համայնքապետարան	ՊԱՏԿԵՐ՝ N ԳՍԳՀ-ԶԲՄՆԾՅԲ-25/19	ՀԱՏՈՒ՝ 1
							«Գավառ համայքի Սարուխան բնակավայրում Մեծ հայրենական պատերազմի /1941-1945 թթ/ զոհերին նվիրված զբոսայգու» հիմնանորոգման աշխատանքներ		
ՓՈԹ.	ՄԱ. ԶԱ.	ԹԵՐԶ.	ԹԱՏԱԶ.Ն	ԱՏՐԱԳՐ.	ԱՄՍԱԹՎ.				
Տնօրեն՝	Ս.Նազարյան	<i>ՄԶ</i>					ԳՏԱԳՐԻ ԱՎԱՄԱՌԻՄԸ	ՓՈՒԼ	ԹԵՐԶ.
Ճարտարապետ	Խ.Գրիգորյան	<i>ԲԲ</i>						ԱԼ	ԾԿԼ
ՆԳՏ	Ս.Նազարյան	<i>ՄԶ</i>							
Նախագծ.	Խ.Գրիգորյան	<i>ԲԲ</i>					ԹԵՐԹԵՐԻ ԱՎԱՄԱՑՈՒՑԱԿ ԵՎ ԲԱՑԱՏՐԱԳԻՐ		





ՉԲՈՍԱՅԳՈՒ ԻՐԱՎԻՃԱԿԱՅԻՆ ՀԱՏԱԿԱԳԻԾ Մ 1:400

1ԶԲ I

2ԶԲ I

Գրունտային ճանապարհ

Գրունտային ճանապարհ

ԳՐԱՆՏԱԿԱՆ ՈՒՆԵՑՈՐ ՄԵՏԱՐԱԿԱՆ ՑԱՆԿԱՊԱՏ  
/քանդաման ենթակա/

ԳՐԱՆՏԱԿԱՆ ՈՒՆԵՑՈՐ ՄԵՏԱՐԱԿԱՆ ՑԱՆԿԱՊԱՏ  
/քանդաման ենթակա/

«Գավառի համայնքի Սարգիսյան բնակավայրում  
Մեծ հայրենական պատերազմի /1941-1945 թթ./  
զոհերին նվիրված հուշարձան»

1ԶԲ I

2ԶԲ I

ԳՐԱՆՏԱԿԱՆ ՈՒՆԵՑՈՐ ՄԵՏԱՐԱԿԱՆ ՑԱՆԿԱՊԱՏ  
/քանդաման ենթակա/

1ԶՈ II


Գրունտային ճանապարհ

Գրունտային ճանապարհ

1ԶՈ II

ԳՐԱՆՏԱԿԱՆ ՈՒՆԵՑՈՐ ՄԵՏԱՐԱԿԱՆ ՑԱՆԿԱՊԱՏ  
/քանդաման ենթակա/

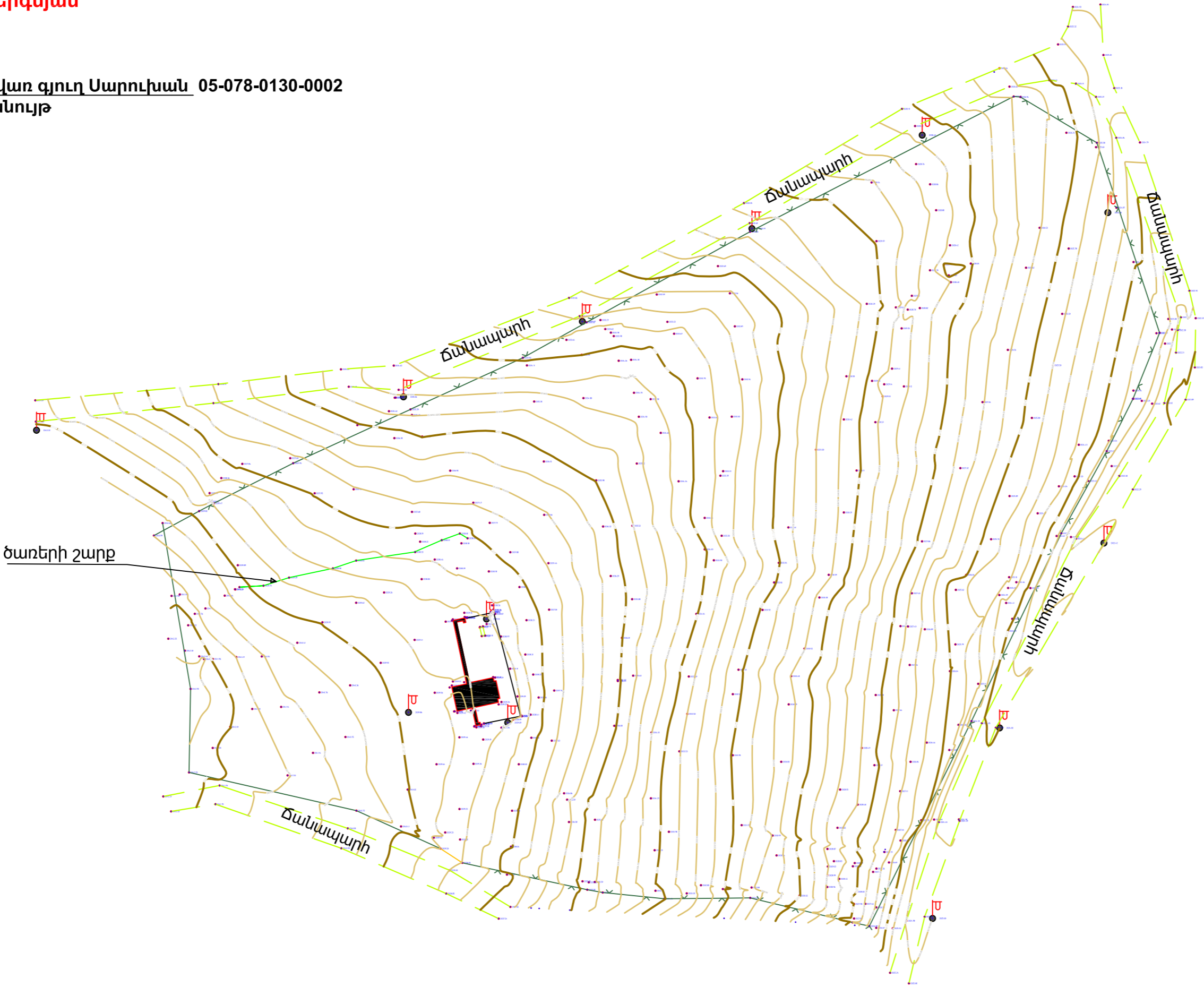
2ԶԲ I

						ՊՍԿԻՐԱՏՈՒՄ Գավառի համայնքապետարան				ՊՍԿԻՐ՝ N ԳՍԳՀ-ՀԲՄԽՃԲ-25/19				ՀԱՏՈՐ՝ 1	
						«Գավառ համայնքի Սարգիսյան բնակավայրում Մեծ հայրենական պատերազմի /1941-1945 թթ/ զոհերին նվիրված զբոսայգու» հիմնանորոգման աշխատանքներ									
ԳՐԱՆՏԱԿԱՆ						ԳՐԱՆՏԱԿԱՆ						ԶԵՆՈՐ		ԶԵՆՈՐ	
ՍՏՈՐԻՆ՝						Ս.Ղազարյան						ՍՏ		ՍՏ	
Ճարտարապետ						Խ.Գրիգորյան						ՃԾ-2		ՃԾ-2	
ԼՂԳ						Ս.Ղազարյան						ԼՂԳ		ԼՂԳ	
Նախագծ.						Խ.Գրիգորյան						ՆԱ		ՆԱ	
						ԶԲՈՍԱՅԳՈՒ ԻՐԱՎԻՃԱԿԱՅԻՆ ՀԱՏԱԿԱԳԻԾ									

# ՏԵՂԱԳՐԱԿԱՆ ՀԱՆՈՒՅԹ

Պատվիրատու՝ Ռաֆիկ Հերգեյան

Հացե՝ Մարգ Գեղարքունիք, համայնք Գավառ գյուղ Սարուխան 05-078-0130-0002  
ծածկագրով հողամասի տեղագրական հանույթ



- Պայմանական նշաններ
- Ցանկապատ
  - Ճանապարհ
  - Բացարձակ բարձրության նիշեր
  - Խորիզոնականներ
  - Հանույթագրվող 05-078-0130-0002 ծածկագրով հողամասի մակերեսը կազմում է 1.3 հա
  - Լուսի հենասյուններ

Մասշտաբ  
30 մ

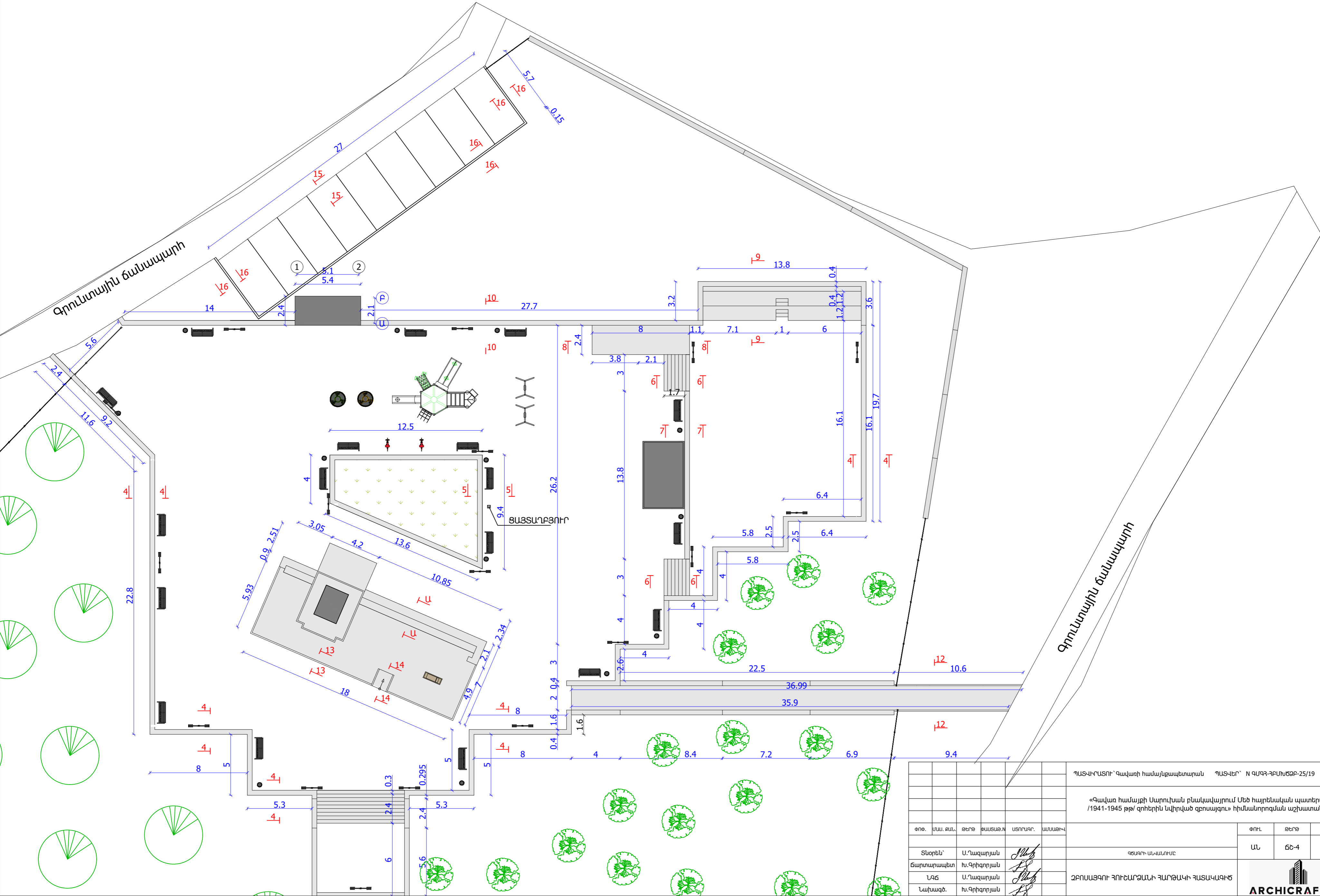


ՉԲՈՍԱՅԳՈՒ ԳԼԽԱԿՈՐ ՀԱՏԱԿԱԳԻԾ Մ 1:400



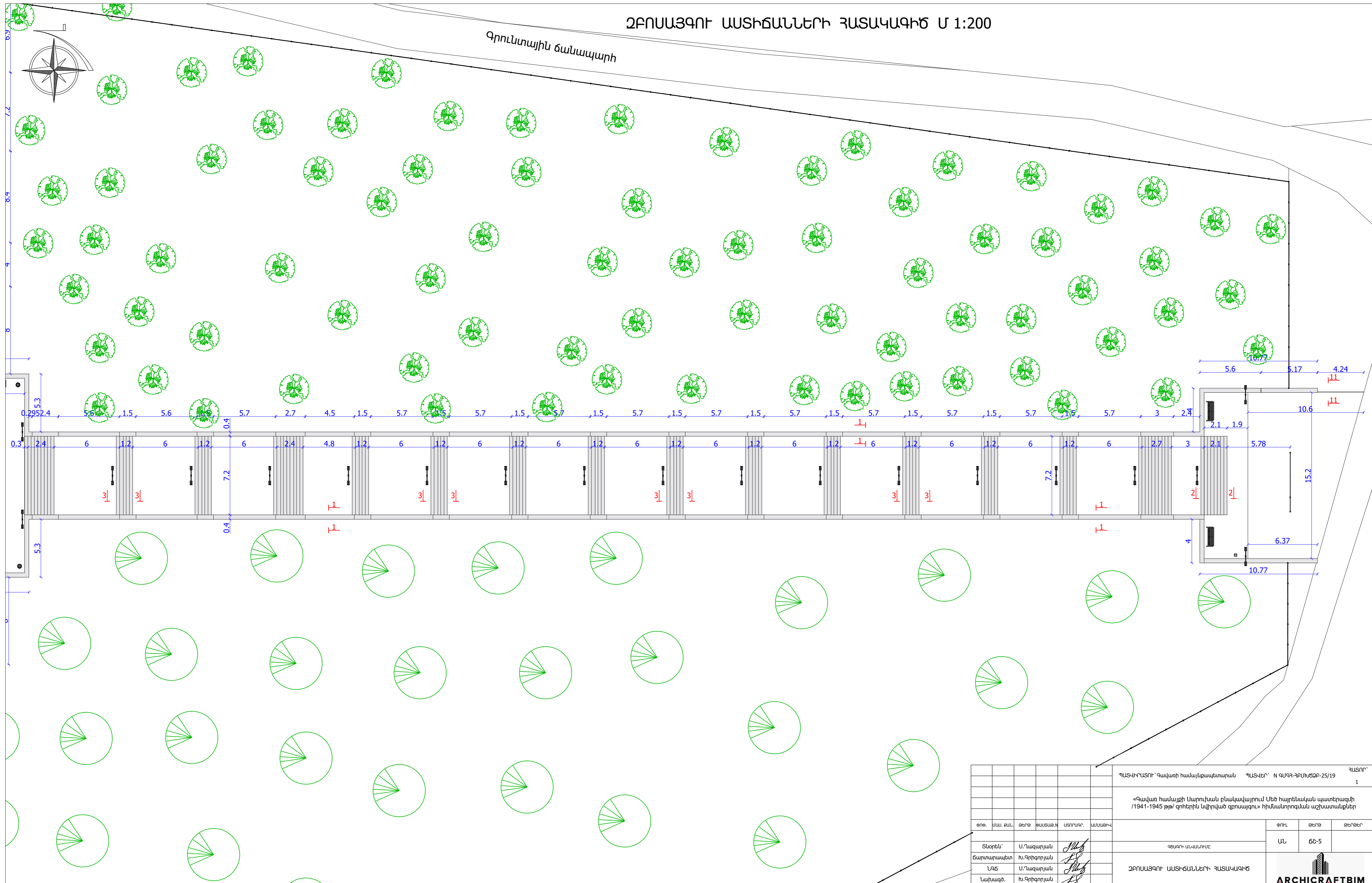
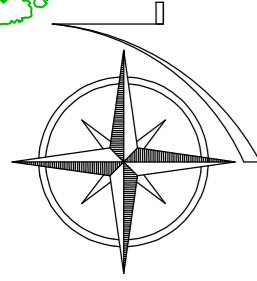
						ՀԱՏՈՐ՝		
						1		
						«Գավառ համայնքի Սարովան բնակավայրում Մեծ հայրենական պատերազմի /1941-1945 թթ/ զոհերին նվիրված զբոսայգու» հիմնանորոգման աշխատանքներ		
ՓԻՄ.	ՄԱ. ԲԱ.	ԹԵՐ	ԽԱՍԱՅ.Ն	ԱՏՈՐԱԳ.	ԱՄԱՅԵՎ.			
Տնօրեն՝						ՓՈՒԼ		
Ճարտարապետ						ԹԵՐ		
ՆԳՃ						ԱՆ		
Նախագծ.						ԾԵՂ		
						ԹԵՐԹԵՐ		
						ՊՍԿԻՐԱՏՈՒՄ		
						ՉԲՈՍԱՅԳՈՒ ԳԼԽԱԿՈՐ ՀԱՏԱԿԱԳԻԾ		
						ARCHICRAFTBIM		

ՁԲՈՍԱՅԳՈՒ ԶՈՒՆԱԴԱՆԻ ԶԱՐԹԱԿԻ ԶԱՏԱԿԱԳԻԾ Մ 1:200





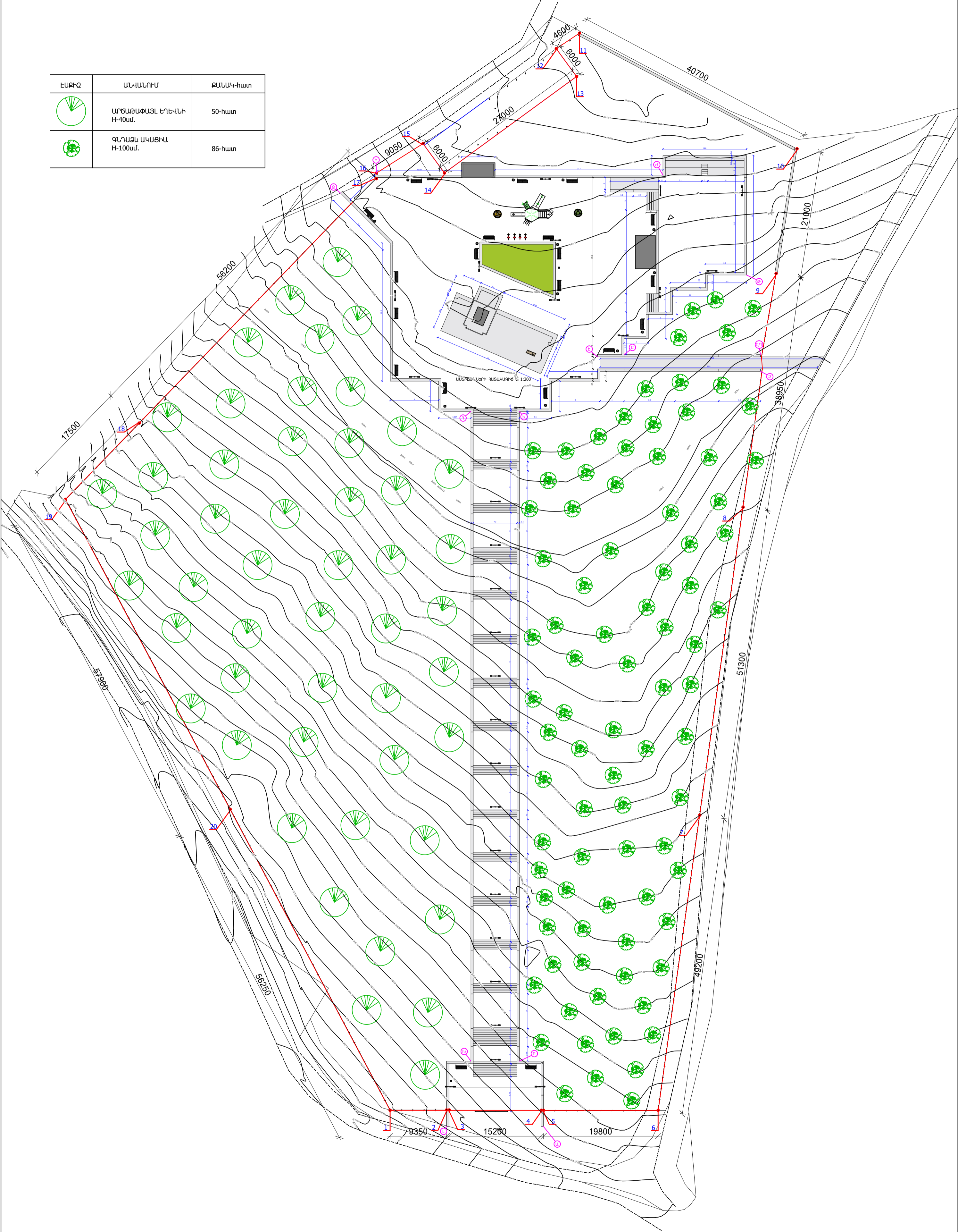
						ՊԱՏՎԻՐԱՏՈՒ՝ Գավառի համայնքապետարան	ՊԱՏՎԵՐ՝ N ԳՍԳՅ-ԶԲՄԽԾՁԲ-25/19	ՀԱՏՈՐ՝ 1
						«Գավառ համայնքի Սարուխան բնակավայրում Մեծ հայրենական պատերազմի /1941-1945 թթ./ զոհերին նվիրված զբոսայգու» հիմնանորոգման աշխատանքներ		
ՓՈԹ	ՍՊԱ. ԲԱՆ.	ԹԵՐՈ	ՔԱՏԱՑՈՒՄ	ԱՏՈՐԱԳՐ.	ԱՄՍԱԹԻՎ			
						ՍՊԱ. ԲԱՆ.	ԹԵՐՈ	ԹԵՐՈՇԵՐ
Տնօրեն՝						Ա.Ղազարյան	Խ.Գրիգորյան	ԱՆ
Ճարտարապետ						Ն.Գճ	Ա.Ղազարյան	ՃՇ-4
Լախագծ.						Խ.Գրիգորյան		
						ԶԲՈՍԱՅԳՈՒ ԶՈՒՆԱԴԱՆԻ ԶԱՐԹԱԿԻ ԶԱՏԱԿԱԳԻԾ		
						ARCHICRAFTBIM		






Գրողն տալիս ճանապարհ



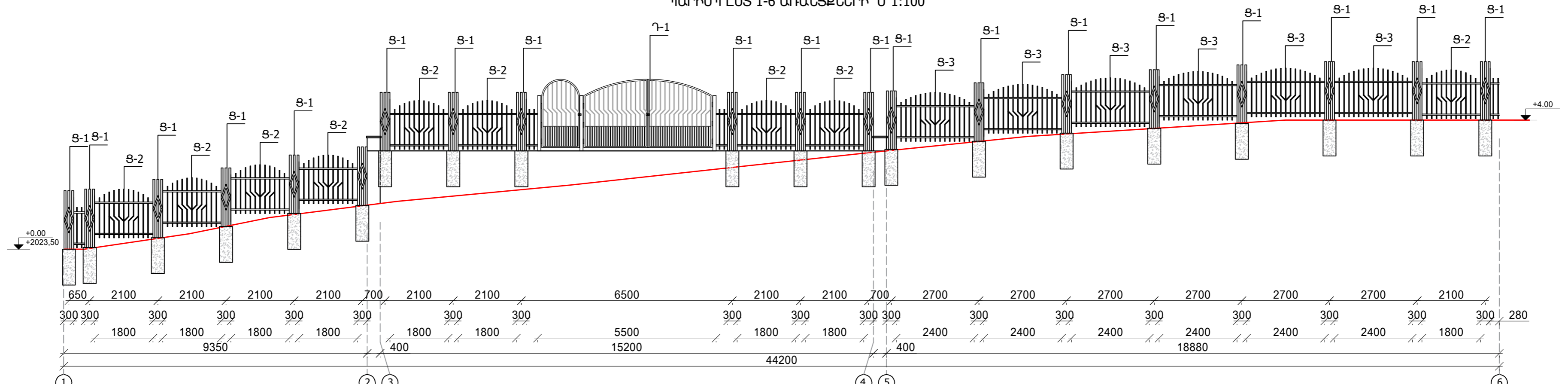
--	--	--	--	--	--	--	--	--	--	--	--	--	--	--	--	--	--	--	--	--	--	--	--	--	--	--	--	--	--	--	--	--	--	--	--	--	--	--	--	--	--	--	--	--	--	--	--	--	--	--	--	--	--	--	--	--	--	--	--	--	--	--	--	--	--	--	--	--	--	--	--	--	--	--	--	--	--	--	--	--	--	--	--	--	--	--	--	--	--	--	--	--	--	--	--	--	--	--	--	--	--	--	--	--	--	--	--	--	--	--	--	--	--	--	--	--	--	--	--	--	--	--	--	--	--	--	--	--	--	--	--	--	--	--	--	--	--	--	--	--	--	--	--	--	--	--	--	--	--	--	--	--	--	--	--	--	--	--	--	--	--	--	--	--	--	--	--	--	--	--	--	--	--	--	--	--	--	--	--	--	--	--	--	--	--	--	--	--	--	--	--	--	--	--	--	--	--	--	--	--	--	--	--	--	--	--	--	--	--	--	--	--	--	--	--	--	--	--	--	--	--	--	--	--	--	--	--	--	--	--	--	--	--	--	--	--	--	--	--	--	--	--	--	--	--	--	--	--	--	--	--	--	--	--	--	--	--	--	--	--	--	--	--	--	--	--	--	--	--	--	--	--	--	--	--	--	--	--	--	--	--	--	--	--	--	--	--	--	--	--	--	--	--	--	--	--	--	--	--	--	--	--	--	--	--	--	--	--	--	--	--	--	--	--	--	--	--	--	--	--	--	--	--	--	--	--	--	--	--	--	--	--	--	--	--	--	--	--	--	--	--	--	--	--	--	--	--	--	--	--	--	--	--	--	--	--	--	--	--	--	--	--	--	--	--	--	--	--	--	--	--	--	--	--	--	--	--	--	--	--	--	--	--	--	--	--	--	--	--	--	--	--	--	--	--	--	--	--	--	--	--	--	--	--	--	--	--	--	--	--	--	--	--	--	--	--	--	--	--	--	--	--	--	--	--	--	--	--	--	--	--	--	--	--	--	--	--	--	--	--	--	--	--	--	--	--	--	--	--	--	--	--	--	--	--	--	--	--	--	--	--	--	--	--	--	--	--	--	--	--	--	--	--	--	--	--	--	--	--	--	--	--	--	--	--	--	--	--	--	--	--	--	--	--	--	--	--	--	--	--	--	--	--	--	--	--	--	--	--	--	--	--	--	--	--	--	--	--	--	--	--	--	--	--	--	--	--	--	--	--	--	--	--	--	--	--	--	--	--	--	--	--	--	--	--	--	--	--	--	--	--	--	--	--	--	--	--	--	--	--	--	--	--	--	--	--	--	--	--	--	--	--	--	--	--	--	--	--	--	--	--	--	--	--	--	--	--	--	--	--	--	--	--	--	--	--	--	--	--	--	--	--	--	--	--	--	--	--	--	--	--	--	--	--	--	--	--	--	--	--	--	--	--	--	--	--	--	--	--	--	--	--	--	--	--	--	--	--	--	--	--	--	--	--	--	--	--	--	--	--	--	--	--	--	--	--	--	--	--	--	--	--	--	--	--	--	--	--	--	--	--	--	--	--	--	--	--	--	--	--	--	--	--	--	--	--	--	--	--	--	--	--	--	--	--	--	--	--	--	--	--	--	--	--	--	--	--	--	--	--	--	--	--	--	--	--	--	--	--	--	--	--	--	--	--	--	--	--	--	--	--	--	--	--	--	--	--	--	--	--	--	--	--	--	--	--	--	--	--	--	--	--	--	--	--	--	--	--	--	--	--	--	--	--	--	--	--	--	--	--	--	--	--	--	--	--	--	--	--	--	--	--	--	--	--	--	--	--	--	--	--	--	--	--	--	--	--	--	--	--	--	--	--	--	--	--	--	--	--	--	--	--	--	--	--	--	--	--	--	--	--	--	--	--	--	--	--	--	--	--	--	--	--	--	--	--	--	--	--	--	--	--	--	--	--	--	--	--	--	--	--	--	--	--	--	--	--	--	--	--	--	--	--	--	--	--	--	--	--	--	--	--	--	--	--	--	--	--	--	--	--	--	--	--	--	--	--	--	--	--	--	--	--	--	--	--	--	--	--	--	--	--	--	--	--	--	--	--	--	--	--	--	--	--	--	--	--	--	--	--	--	--	--	--	--	--	--	--	--	--	--	--	--	--	--	--	--	--	--	--	--	--	--	--	--	--	--	--	--	--	--	--	--	--	--	--	--	--	--	--	--	--	--	--	--	--	--	--	--	--	--	--	--	--	--	--	--	--	--	--	--	--	--	--	--	--	--	--	--	--	--	--	--	--	--	--	--	--	--	--	--	--	--	--	--	--	--	--	--	--	--	--	--	--	--	--	--	--	--	--	--	--	--	--	--	--	--	--	--	--	--	--	--	--	--	--	--	--	--	--	--	--	--	--	--	--	--	--	--	--	--	--	--	--	--	--	--	--	--	--	--	--	--	--	--	--	--	--	--	--	--	--	--	--	--	--	--	--	--	--	--	--	--	--	--	--	--	--	--	--	--	--	--	--	--	--	--	--	--	--	--	--	--	--	--	--	--	--	--	--	--	--	--	--	--	--	--	--	--	--	--	--	--	--	--	--	--	--	--	--	--	--	--	--	--	--	--	--	--	--	--	--	--	--	--	--	--	--	--	--	--	--	--	--	--	--	--	--	--	--	--	--	--	--	--	--	--	--	--	--	--	--	--	--	--	--	--	--	--	--	--	--	--	--	--	--	--	--	--	--	--	--	--	--	--	--	--	--	--	--	--	--	--	--	--	--	--	--	--	--	--	--	--	--	--	--	--	--	--	--	--	--	--	--	--	--	--	--	--	--	--	--	--	--	--	--	--	--	--	--	--	--	--	--	--	--	--	--	--	--	--	--	--	--	--	--	--	--	--	--	--	--	--	--	--	--	--	--	--	--	--	--	--	--	--	--	--	--	--	--	--	--	--	--	--	--	--	--	--	--	--	--	--	--	--	--	--	--	--	--	--	--	--	--	--	--	--	--	--	--	--	--	--	--	--	--	--	--	--	--	--	--	--	--	--	--	--	--	--	--	--	--	--	--	--	--	--	--	--	--	--	--	--	--	--	--	--	--	--	--	--	--	--	--	--	--	--	--	--	--	--	--	--	--	--	--	--	--	--	--	--

ԷԼԵՄԵՆՏ	ԱՆՎԱՆՈՒՄ	ՔԱՆԱԿ-ԽԱՏ
	ԱՐԾԱԹԱԹԱՅԼ ԵՂԵՎՆԻ H-40սմ.	50-ԽԱՏ
	ԳԼԴԱՅԼ ԱՎԱՑԻԱ H-100սմ.	86-ԽԱՏ

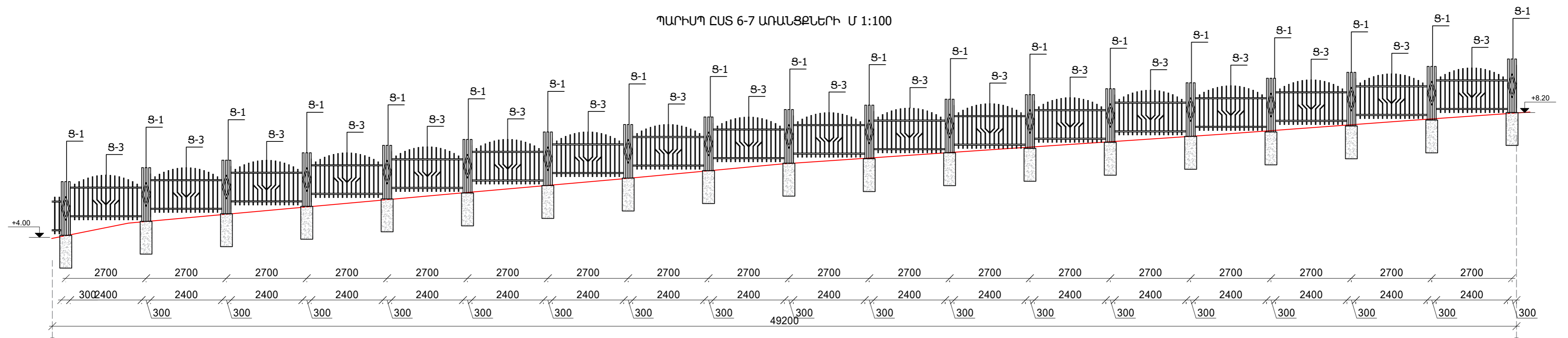


							ՊԱՏՎԻՐԱՏՈՒՄ Գալառի համայնքապետարան			ՊԱՏՎԵՐ՝ N ԳՄԳՀ-ՀԲՄԽՏՃԲ-25/19			ՀԱՏՈՐ՝ 1					
							«Գալառ համայնքի Սարուխան բնակավայրում Մեծ հայրենական պատերազմի /1941-1945 թթ/ զոհերին նվիրված զբոսայգու» հիմնանորոգման աշխատանքներ											
ՓՈԽ.	ՄԱՍ. ԶԱՆ.	ԹԵՐԹ	ՔԱՆԱԿ	ԱՏՈՐԱԳՐ.	ԱՄՍԱԹԻՎ							ՓՈԽ.	ԹԵՐԹ	ԹԵՐԹԵՐ				
												ԱՆ	ՃՀ-6					
ՏՆՈՐԵՆ՝	Ս.Ղազարյան					ԳԶԱԳՐԻ ՄԵԿԱՆՈՒՄԸ						<div> <b>ARCHICRAFTBIM</b></div>						
Ճարտարապետ	Խ.Գրիգորյան					ՊԱՐԿԱՆԻ, ՀԵՆԱՊԱՏԻ, ԾԱՌԵՐԻ ՄԱԿԱՆԵՄԼ ՀԱՏԱԿԱԳԻՏ ԴԱՏԱԿԱԳԻՏ												
ՆԳՏ	Ս.Ղազարյան																	
Նախագծ.	Խ.Գրիգորյան																	

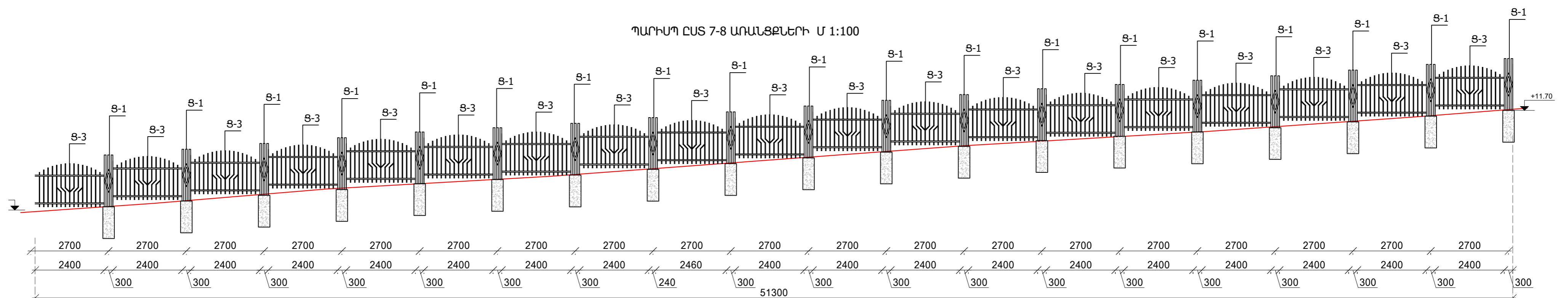
ՊԱՐԻՍՊ ԸՍՏ 1-6 ԱՌԱՆՑՔՆԵՐԻ Մ 1:100

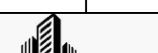


ՊԱՐԻՍՊ ԸՍՏ 6-7 ԱՌԱՆՑՔՆԵՐԻ Մ 1:100



ՊԱՐԻՍՊ ԸՍՏ 7-8 ԱՌԱՆՑՔՆԵՐԻ Մ 1:100



						ՀԱՅՈՐՈՒՄ
						1
						«Գալանտ համայնքի Սարգսյան բնակավայրում Մեծ հայրենական պատերազմի /1941-1945 թթ/ զոհերին նվիրված գոթայգու» հիմնադրամի մշակատեսչությունը
Ժող.	ՄԱ. ԲԱ.	Թեր	ԶԱՏԱԶ.Ն	ԱՏՈՐԱԳ.	ԱՄՍՈՒԿ.	
Տնօրեն՝	Ա.Ղազարյան	<i>[Signature]</i>				
Ծառատարապետ	Խ.Գրիգորյան	<i>[Signature]</i>				
ՆԱԳ	Ա.Ղազարյան	<i>[Signature]</i>				
Նախագծ.	Խ.Գրիգորյան	<i>[Signature]</i>				
						ԳԵՍԱՐԻ ԱՎԱՊՈՒՄԸ
						ԴԱՐԻՄԻ ՀԱՏ 1-6 ԱՌԱՋՔՆԵՐԻ, ԴԱՐԻՄԻ ՀԱՏ 6-7 ԱՌԱՋՔՆԵՐԻ, ԴԱՐԻՄԻ ՀԱՏ 7-8 ԱՌԱՋՔՆԵՐԻ  

ՊԱՐԻՍՊ ԸՍՏ 8-9 ԱՌԱՆՑՔՆԵՐԻ Մ 1:100

Technical drawing of a bridge structure (ՊԱՐԻՍՊ ԸՍՏ 8-9) showing a plan view with dimensions and a cross-section view. The plan view shows a series of piers and spans with dimensions in meters. The cross-section view shows the bridge deck and piers with labels 8-1 and 8-3. The drawing is titled 'ՊԱՐԻՍՊ ԸՍՏ 8-9 ԱՌԱՆՑՔՆԵՐԻ Մ 1:100'.

Գլխակոն ցիկլապատ գունավոր թիթեղից /հաստ. 0.5 մմ/

Գլխակոն ցիկլապատ գունավոր թիթեղից /հաստ. 0.5 մմ/

Ց/ԱՎԱՇԵ ՍԿԱՆ


+15.4

+18.5

3000 3000 3000 3000 3000 3000 3000

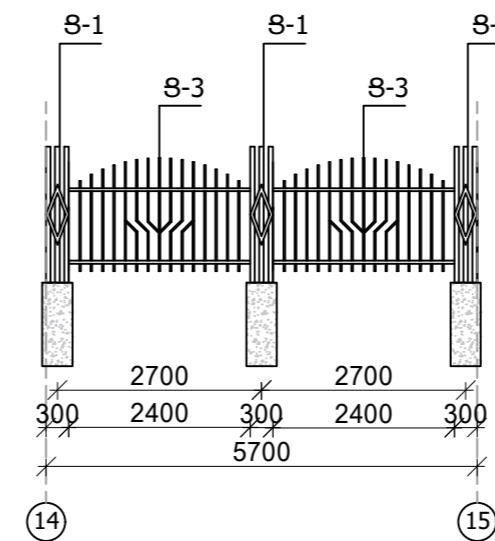
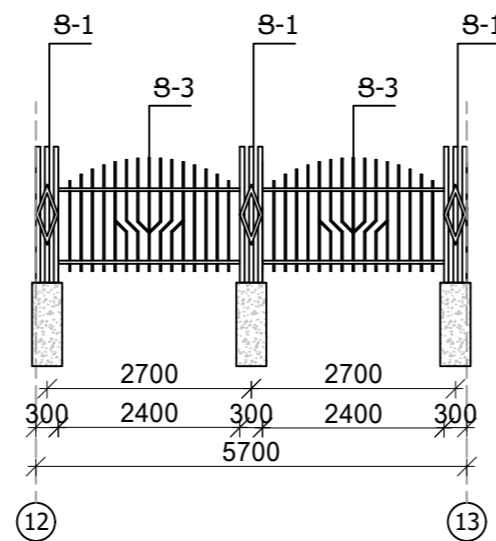
21000

9 10

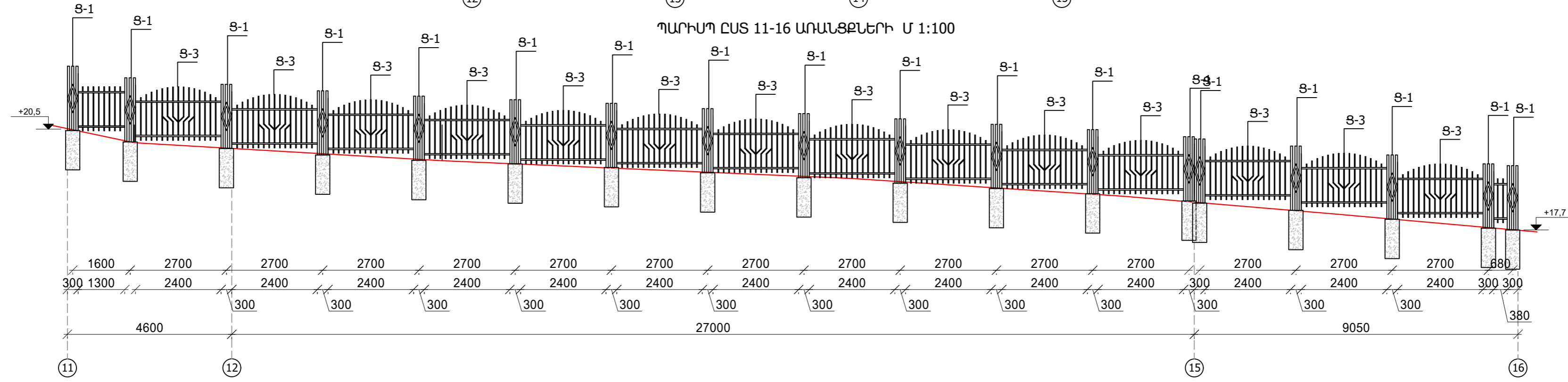
									ՊԱՏԻՐԱՏՈՐ՝ Գավառի համայնքապետարան	ՊԱՏԻՐ՝ N ԳՎԳՀ-ԴԲՄԽՁԲ-25/19	ՀԱՏՈՐ՝ 1
									«Գավառ համայնքի Սարյուխան բնակավայրում Մեծ հայրենական պատերազմի /1941-1945 թթ/ զոհերին նվիրված զբոսայգու» հիմնադրոգման աշխատանքներ		
ՓՈԽ.	ՄԱ. ԲԱՆ.	ԹԵՐԶ.	ՔԱՆԱԾ.Ն	ԱՏՈՐԱԳՐ.	ԱՄՍՏԻԳՐ.				ՓՈԽ.	ԹԵՐԶ.	ԹԻՐԹԵՐ
Տնօրեն՝		Ա.Ղազարյան				ԳԵՍԱՐԻ ԱՎԱՆՈՐԱՆ			ԱՆ	ՃԵ-8	
Ճարտարապետ		Խ.Գրիգորյան				ՊԱՐԻՄՐ ԸՍՏ 8-9 ԱՌԱՆՔԵՆԵՐԻ, ՊԱՐԻՄՐ ԸՍՏ 9-10 ԱՌԱՆՔԵՆԵՐԻ, ՊԱՐԻՄՐ ԸՍՏ 10-11 ԱՌԱՆՔԵՆԵՐԻ					
ՆԳՃ		Ա.Ղազարյան									
Նախագծ.		Խ.Գրիգորյան									
									ARCHICRAFTBIM		

ՊԱՐԻՍՊԻ ԸՍՏ 12-13 ԱՌԱՆՑՔՆԵՐԻ Մ 1:100

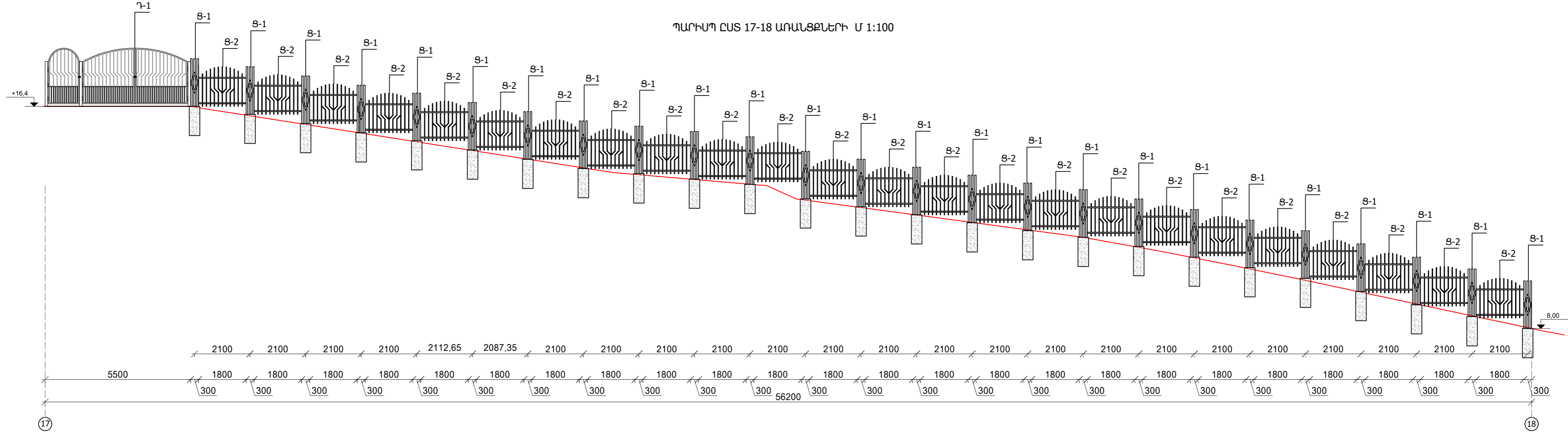
ՊԱՐԻՍՊԻ ԸՍՏ 14-15 ԱՌԱՆՑՔՆԵՐԻ Մ 1:100



ՊԱՐԻՍՊԻ ԸՍՏ 11-16 ԱՌԱՆՑՔՆԵՐԻ Մ 1:100

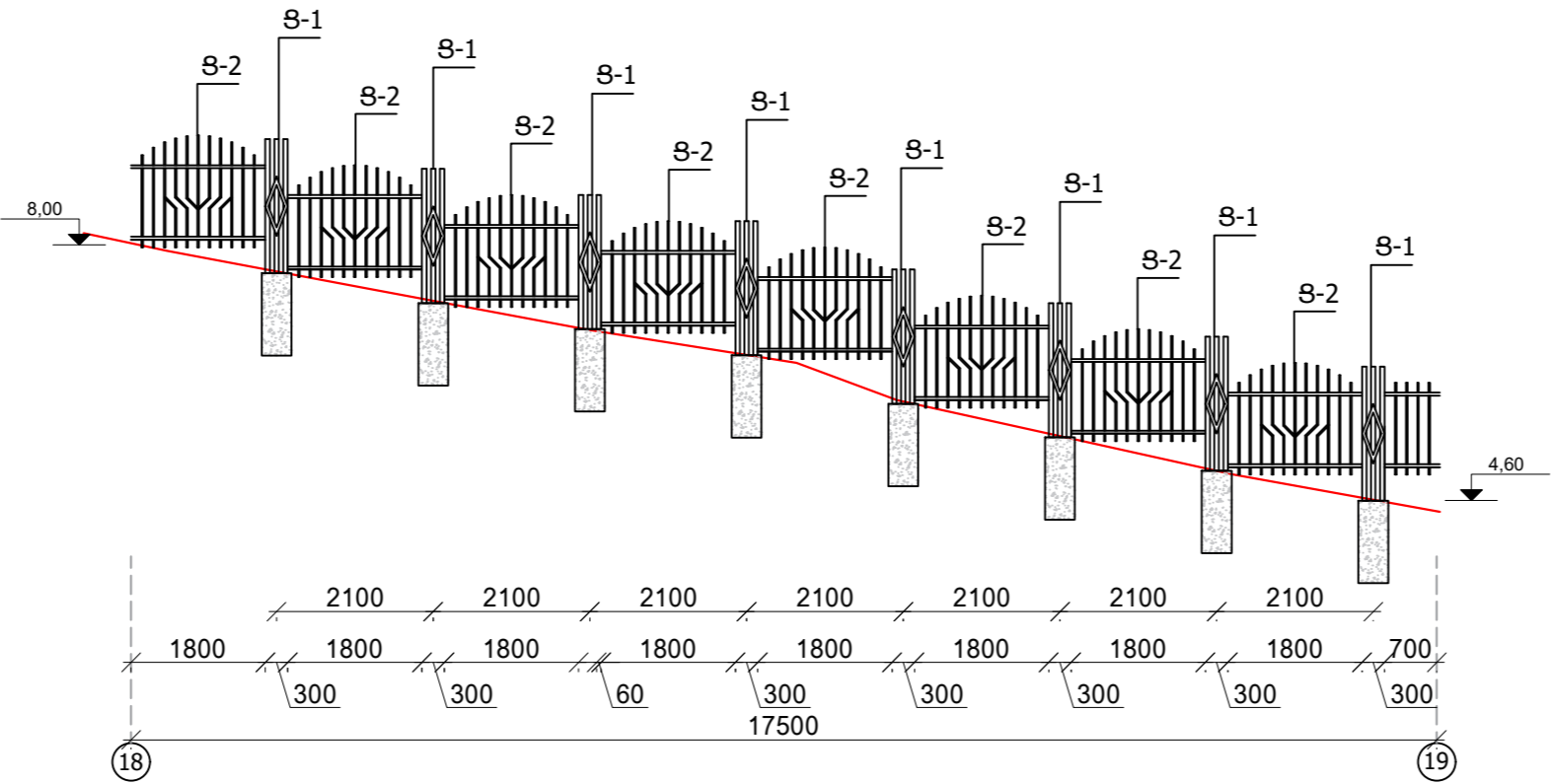


ՊԱՐԻՍՊԻ ԸՍՏ 17-18 ԱՌԱՆՑՔՆԵՐԻ Մ 1:100

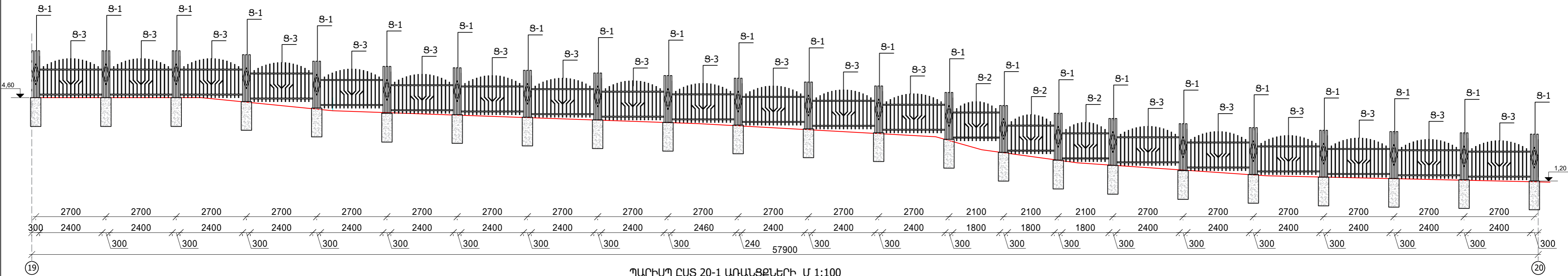


							ՊԱՏՎԻՐԱՏՈՒ՝ Գավառի համայնքապետարան	ՊԱՏՎԵՐ՝ N ԳՎԳՅ-ՅԲՄԽԾՅԲ-25/19	ՀԱՏՈՐ՝ 1
							«Գավառ համայնքի Սարուխան բնակավայրում Մեծ հայրենական պատերազմի /1941-1945 թթ/ զոհերին նվիրված զբոսայգու» հիմնանորոգման աշխատանքներ		
ՓՈԹ.	ՄԱ. ԲԱՆ.	ԹԵՐԹ.	ԲԱՍՏԱԶ.Ն	ԱՏՈՐԱԳՐ.	ԱՄՍԱԹԻՎ.				
Տնօրեն՝							ՓՈԼ.		
Ճարտարապետ							ԱՆ.		
ՆԳՃ.							ԾՆ-9		
Նախագծ.							ԳԵՍԱՐԻ ԱՆԱՆՈՒՄԸ		
							ՊԱՐԻՍՊԻ ԸՍՏ 11-16 ԱՌԱՆՑՔՆԵՐԻ, ՊԱՐԻՍՊԻ ԸՍՏ 12-13 ԱՌԱՆՑՔՆԵՐԻ, ՊԱՐԻՍՊԻ ԸՍՏ 14-15 ԱՌԱՆՑՔՆԵՐԻ, ՊԱՐԻՍՊԻ ԸՍՏ 17-18 ԱՌԱՆՑՔՆԵՐԻ		
							ARCHICRAFTBIM		

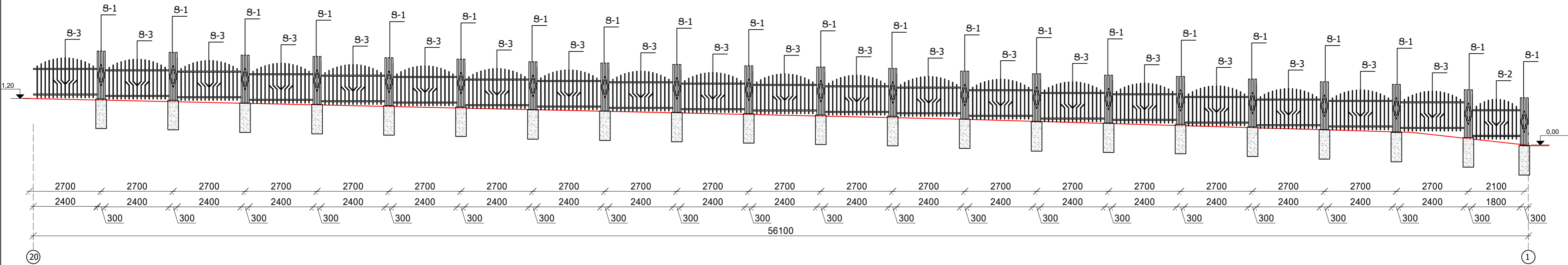
ՊԱՐԻՍՊԻ ԸՍՏ 18-19 ԱՌԱՆՑՔՆԵՐԻ Մ 1:100




ՊԱՐԻՍՊԻ ԸՍՏ 19-20 ԱՌԱՆՑՔՆԵՐԻ Մ 1:100



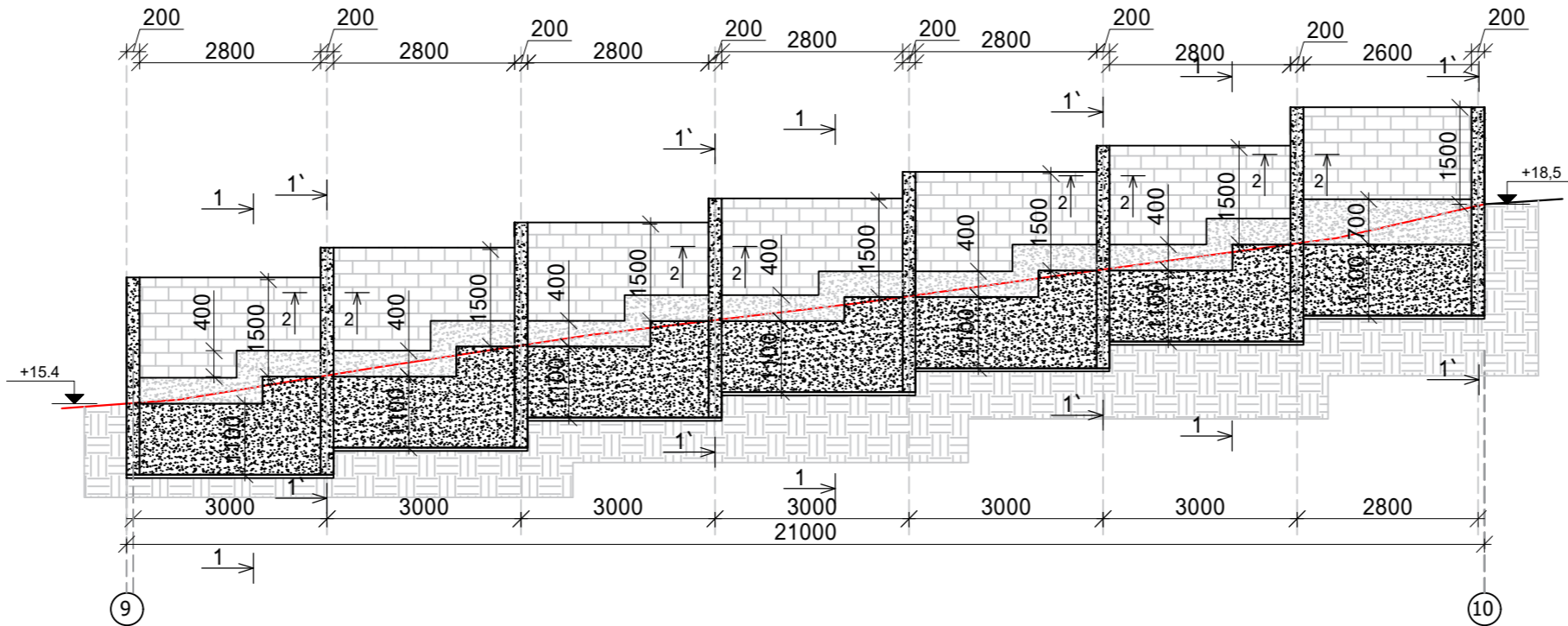
ՊԱՐԻՍՊԻ ԸՍՏ 20-1 ԱՌԱՆՑՔՆԵՐԻ Մ 1:100



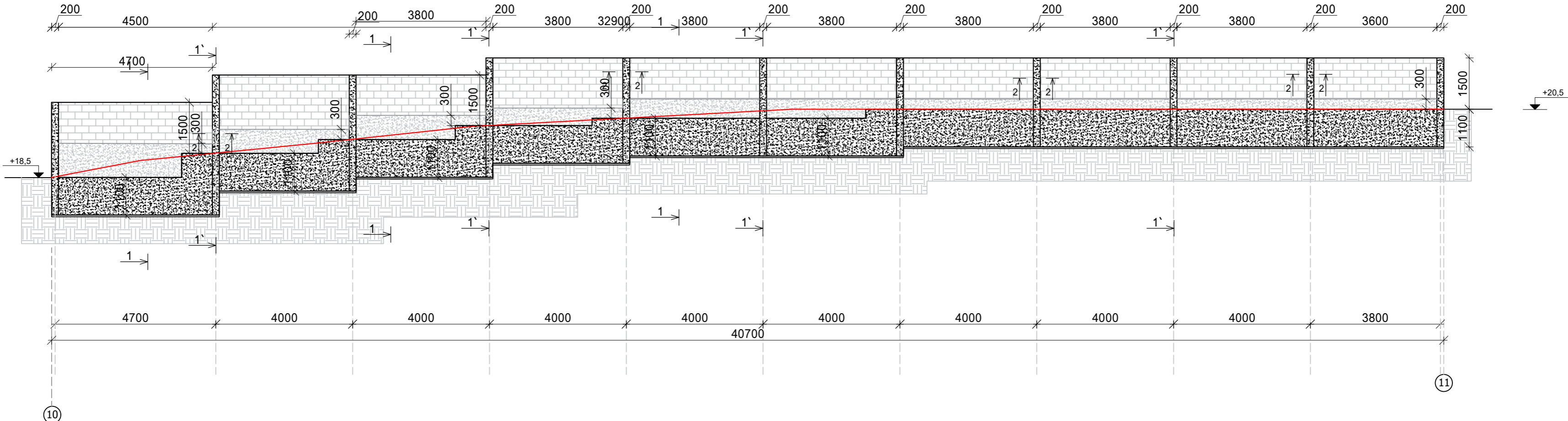
						ՊԱՏՎԻՐԱՏՈՒՄ Գալառի համայնքապետարան	ՊԱՏՎԵՐ՝ N ԳՎԳՅ-ԲԲՄԽԾԲ-25/19	ՀԱՏՈՐ՝ 1		
						«Գալառ համայնքի Սարուխան բնակավայրում Մեծ հայրենական պատերազմի /1941-1945 թթ/ զոհերին նվիրված զբոսայգու» հիմնանորոգման աշխատանքներ				
ՓՈԹ.	ՄԱ. ԲԱՆ.	ԹԵՐԳ.	ԲԱՍՏԱԶԱՆ	ԱՏՈՐԱԳՐ.	ԱՄՍԱԹԻՎ.			ՓՈՒԼ	ԹԵՐԳ.	ԹԵՐԹԵՐ
								ԱՆ	ՃՇ-10	
Տնօրեն՝	Ս.Ղազարյան					ԳԵՍԱՐԻ ՍՆԱՄԱՌՈՒՄ				
Ճարտարապետ	Խ.Գրիգորյան					ՊԱՐԻՍՊԻ ԸՍՏ 18-19 ԱՌԱՆՑՔՆԵՐԻ, ՊԱՐԻՍՊԻ ԸՍՏ 19-20 ԱՌԱՆՑՔՆԵՐԻ, ՊԱՐԻՍՊԻ ԸՍՏ 20-1 ԱՌԱՆՑՔՆԵՐԻ		 <b>ARCHICRAFTBIM</b>		
ՆԳՃ.	Ս.Ղազարյան									
Նախագծ.	Խ.Գրիգորյան									



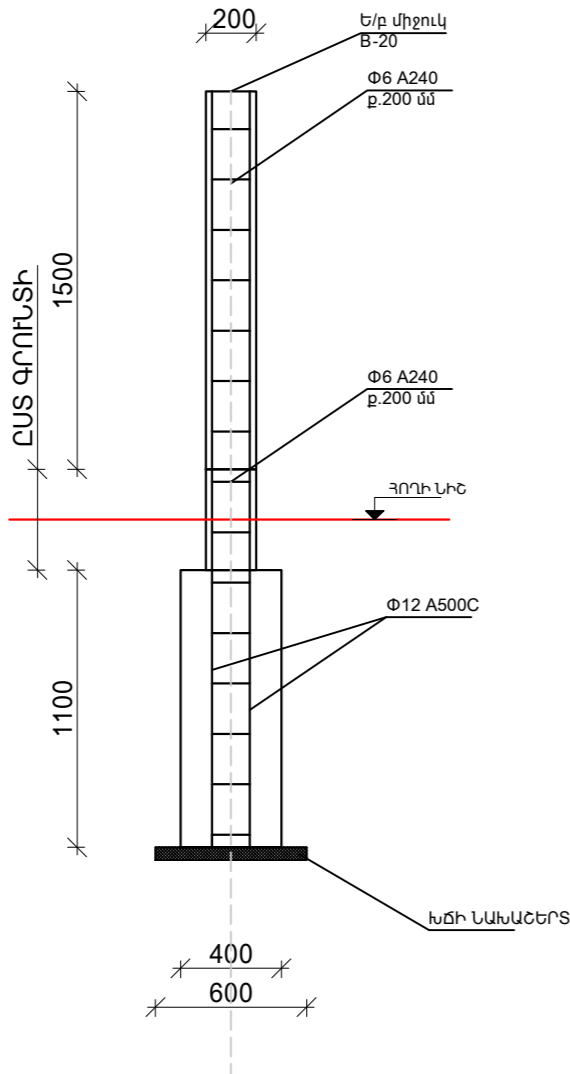
ՊԱՏԻ ՓՈՎԱԾՔ ԸՍՏ 9-10 ԱՌԱՆՑՔՆԵՐԻ Մ 1:100



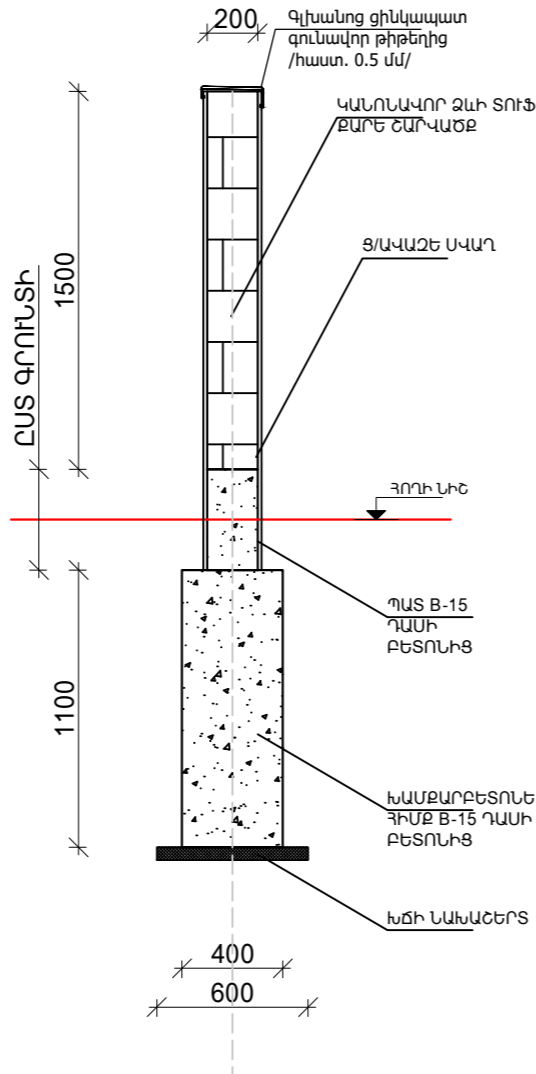
ՊԱՏԻ ՓՈՎԱԾՔ ԸՍՏ 10-11 ԱՌԱՆՑՔՆԵՐԻ Մ 1:100



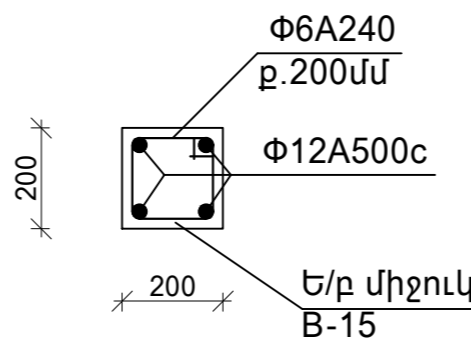
ԿՏՐՎԱԾՔ 1'-1' Մ 1:25



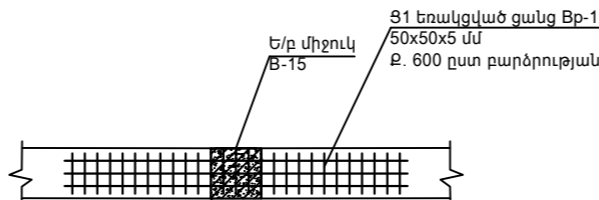
ԿՏՐՎԱԾՔ 1-1 Մ 1:25



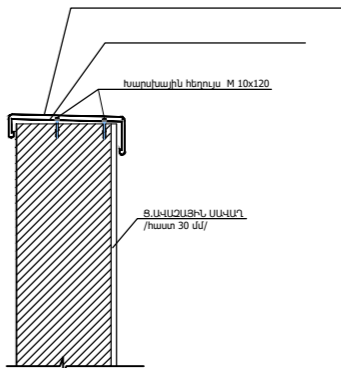
Ե/Բ ՄԻՋՈՒԿԻ ԱՄՐԱՆԱՎՈՐՈՒՄ Մ 1:50








ԿՏՐՎԱԾՔ 2-2 Մ 1:25



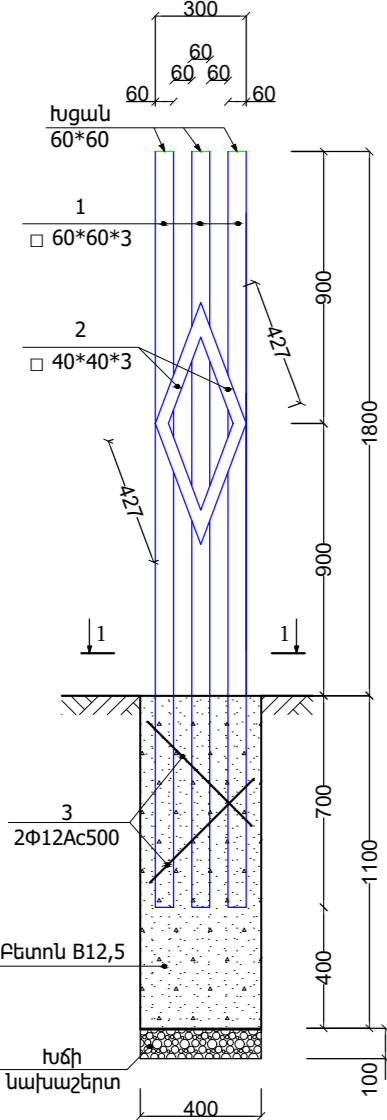
ՔԱՐԵ ՊԱՐԻՍՊԻ ՋԱՆԳՈՒՅՑ Մ 1:50



						ՊԱՏԻՓՈՎԱԾՔ ԸՍՏ 9-10 և 10-11 ԱՌԱՆՑՔՆԵՐԻ, ԿՏՐՎԱԾՔՆԵՐ, Ե/Բ ՄԻՋՈՒԿԻ ԱՄՐԱՆԱՎՈՐՈՒՄ, ՔԱՐԵ ՊԱՐԻՍՊԻ ՋԱՆԳՈՒՅՑ Մ 1:100			ՋԱՆՈՐ՝ 1
						«Գալատի համայնքի Սարուխան բնակավայրում Մեծ հայրենական պատերազմի /1941-1945 թթ/ զոհերին նվիրված զբոսայգու» հիմնանորոգման աշխատանքներ			
ՓՈԹ.	ՄԱ. ՔԱ.	ՁԵՐԳ.	ՔԱՍՏԱԶ.Ն	ԱՏՐՈՎԱՐ.	ԱՄՈՒԹՎ.		ՓՈՒԼ	ՁԵՐԳ.	ՁԵՐԳԵՐ
							ԱՆ	ՃՇ-11	
ՏՆՈՐԵՆ՝	Ս.Ղազարյան					ՋԱՆՈՐ՝ ԱՆԱՆՈՒՄԸ			
Ճարտարապետ	Խ.Գրիգորյան					ՊԱՏԻ ՓՈՎԱԾՔ ԸՍՏ 9-10 և 10-11 ԱՌԱՆՑՔՆԵՐԻ, ԿՏՐՎԱԾՔՆԵՐ, Ե/Բ ՄԻՋՈՒԿԻ ԱՄՐԱՆԱՎՈՐՈՒՄ, ՔԱՐԵ ՊԱՐԻՍՊԻ ՋԱՆԳՈՒՅՑ Մ 1:100			
ՆԳՃ.	Ս.Ղազարյան								
Նախագծ.	Խ.Գրիգորյան					 <b>ARCHICRAFTBIM</b>			

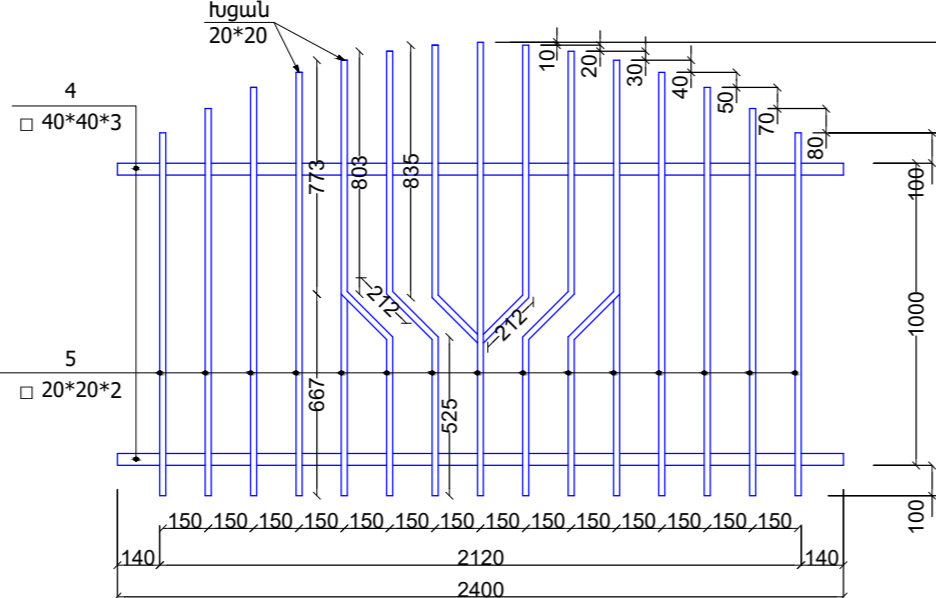
# Ցանկապատի սյան մասնագիր

## Ցանկապատի սյուն Ս-1



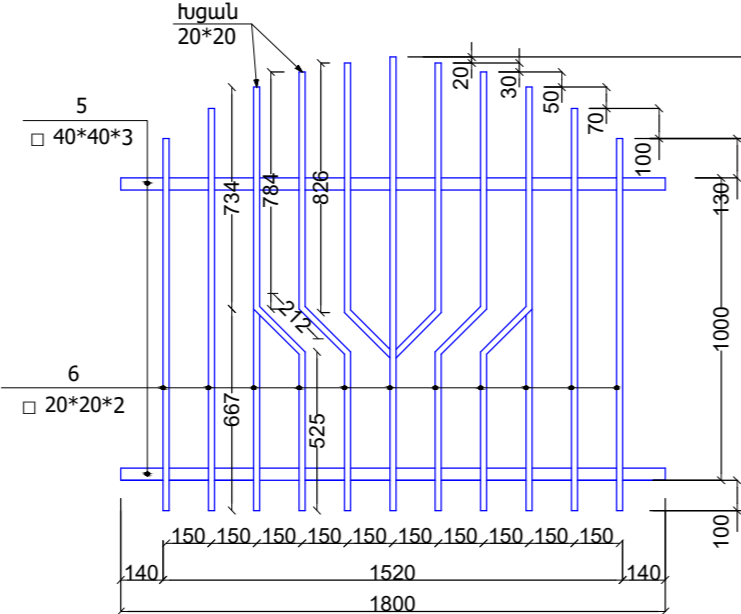
## Մետադական ցանկապատ

/g-1

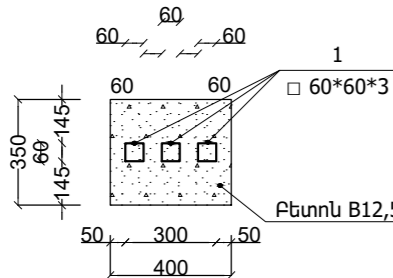


# Մետաղական ցանկապատ

/s-2



Կտրվածք 1-1



Ժիվ	Նշանակում	Անվանում	Քանակ /հատ/	Քաշը /կգ/	Ընդ, քաշը /կգ/  174 հատ
1.		□60*60*3 L=2500	3	40,5	7047
2.		□40*40*3 L=430	4	1,72	299,28
3.	Խարսխածող	Φ12A500c L=500	2	0,9	156,6
		<b>Նյութեր</b>			
		Բետոն B12,5		0,154մ <sup>3</sup>	26,796մ <sup>3</sup>
		Խիճ /100մմ/		0,014մ <sup>3</sup>	2,436մ <sup>3</sup>
	Մետաղական էլեմենտների յուղաներկ			0,73 մ <sup>2</sup>	127,02մ <sup>2</sup>
	Պլաստմասե խցան 60*60			3 հատ	522 հատ

# Մետաղական ցանկապատ /Ց-1

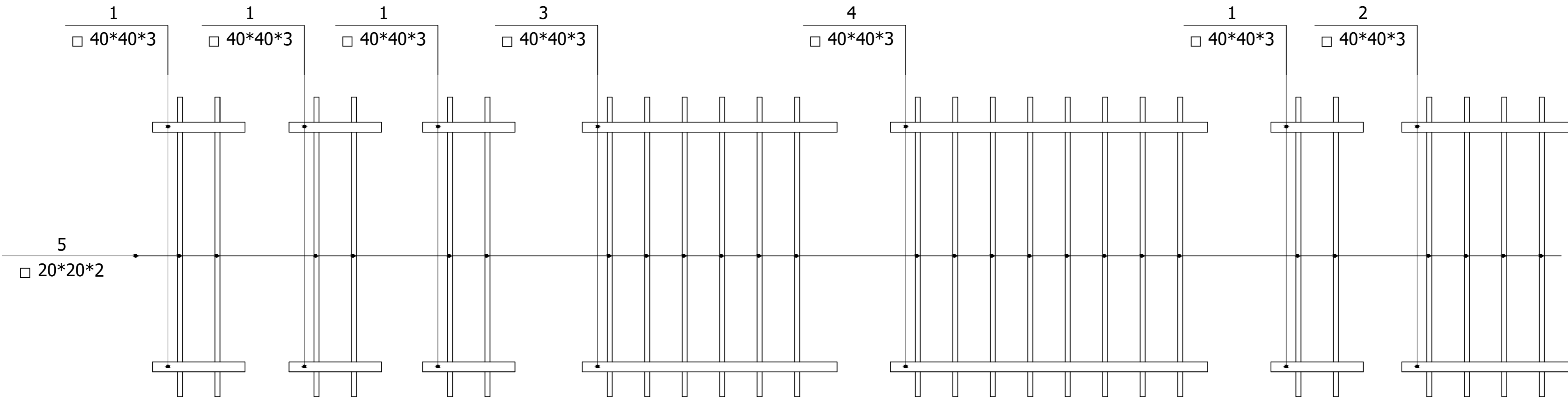
Դիմ	Նշանակում	Անվանում	Քանակ /հատ/	Քաշը /կգ/	Ընդ, քաշը /կգ/ 113 հատ
4.		□40*40*3 L=2400	2	16,1	1819,3
5.		□20*20*2 L=21,5գծմ	1	23,2	2621,6
	Մետաղական էլեմենտների յուղաներկ			2,52 մ <sup>2</sup>	284,76 մ <sup>2</sup>
	Պլաստմասե խցան 20*20			15 հատ	1695 հատ

## Մետաղական ցանկապատ /Ց-2

Ժամի	Նշանակում	Անվանում	Քանակ /հատ/	Քաշը /կգ/	Ընդ, քաշը /կգ/  45 հատ
5.		□40*40*3 L=1800	2	12,1	544,5
6.		□20*20*2 L=16,0գծմ	1	17,3	778,5
	Մետաղական էլեմենտների յուղաներկ			2,0 մ²	90 մ²
	Պլաստմասե խցան 20*20			11 հատ	495 հատ

					ՀԱՍՈՒՄ		
					ՊՍՏ-ԿԻՊՍՈՒՆ՝ Գավառի համայնքապետարան      ՊՍՏ-ԿԵՐ՝ N ԳՎԳԳ-ՀԲԽԽԾԾ-Բ/29/19		
					1		
					«Գավառ համայնքի Սարուխան բնակավայրում Մեծ հայրենական պատերազմի /1941-1945 թթ/ զոհերին նվիրված զբոսայգու» հիմնադրվող մշխատանքներ		
ՓԻՔ	ՄԱՍ	ԶԱՄ	ԹԵՐԵ	ՓԱՏԱՑԱԾ	ԱՍՈՐԱԳԵՐ	ԱՄՍԱԹԵՐ	
						ՓՈՒԼ	ԹԵՐԵ
						ԱՆ	ՃԾ-12
Տնօրեն՝						ՊՍՏ-ԿԵՐ ՍԱՄԱՆՈՒՄԸ	
Ս.Ղազարյան							
Ճարտարագետ						ՊՐԻՄԵՐ ՄԵՏԱՆԱԿԱՆ ՑԱՆԱԿԱՍՏԵՐ, ՑԱՆԱԿԱՊԱՏԻՍՈՒՄ	
Խ.Գրիգորյան							
ԼԳՃ							
Ս.Ղազարյան							
Նախագծ.							
Խ.Գրիգորյան							

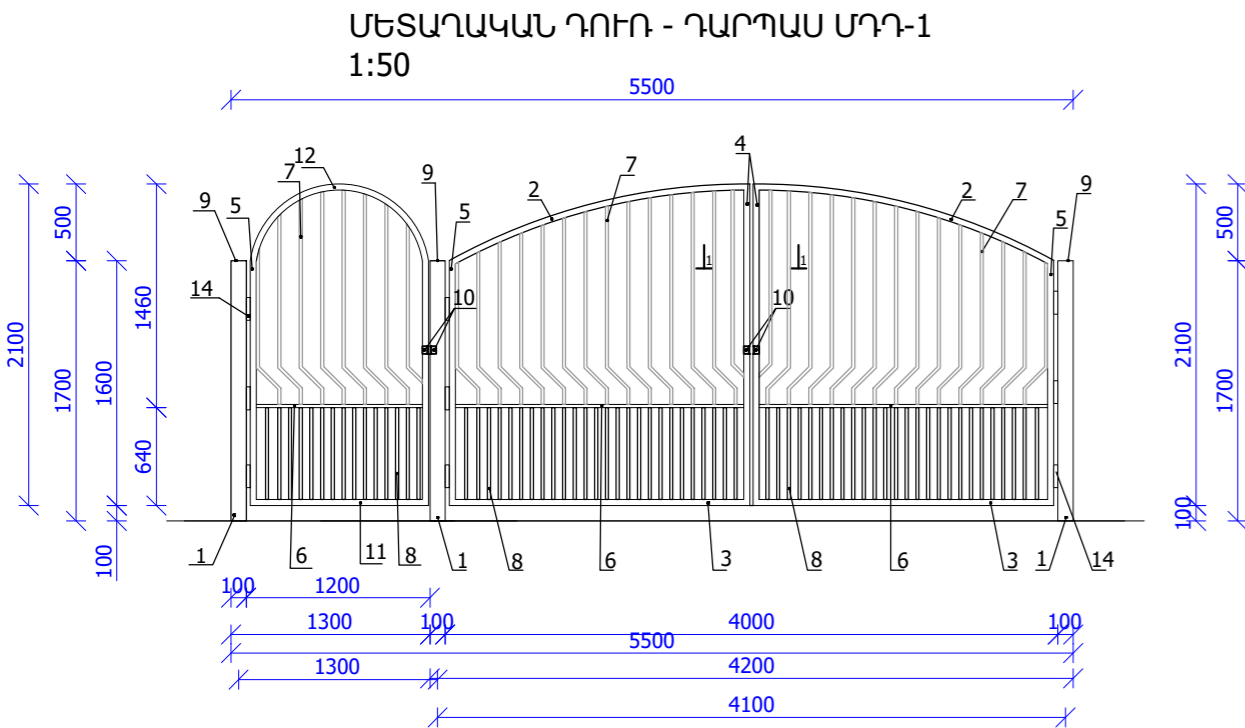
Մետաղական ցանկապատ ավելացվող հատվածներ



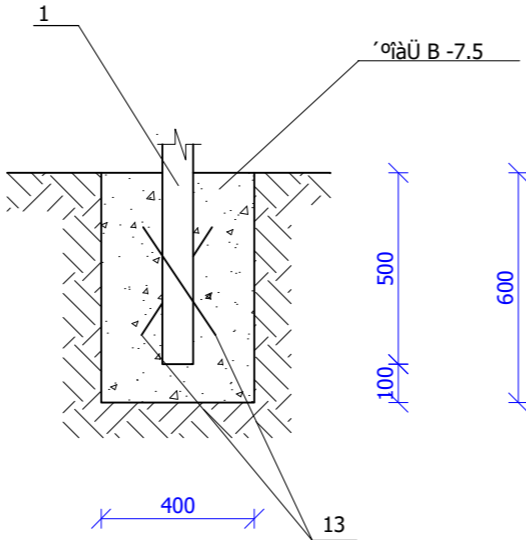
Մետաղական ցանկապատի ավելացվող հատվածների մասնագիր

Դիրք	Նշանակում	Անվանում	Քանակ /հատ/	Քաշը /կգ/	Ընդ, երկ /մ/ 174 հատ	Ընդ, քաշը /կգ/ 174 հատ
1.		□40*40*3 L=370	8	10,0	2,96	2,96
2.		□40*40*3 L=670	2	4,5	1,34	1,34
3.		□40*40*3 L=1020	2	6,85	2,04	2,04
4.		□40*40*3 L=1270	2	8,53	2,54	2,54
5.		□20*20*2 L=1200	26	33,7	31,2	31,2
	Մետաղական էլեմենտների յուղաներկ			3,92 մ²		
	Պլաստմասե խցան 20*20			52 հատ		

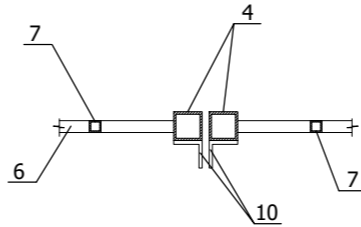
						ՊԱՏՎԻՐԱՏՈՒ՝ Գավառի համայնքապետարան	ՊԱՏՎԵՐ՝ N ԳՍԳՀ-ՀԲԼՄԾՁԲ-25/19	ՀԱՏՈՐ՝ 1
						«Գավառ համայնքի Սարովխան բնակավայրում Մեծ հայրենական պատերազմի /1941-1945 թթ/ զոհերին նվիրված զբոսայգու» հիմնանորոգման աշխատանքներ		
ԹԻՑ	ՄԱՍ	ԲԱՍ	ԹԵՐԹ	ՔԱՏԱՑԹ.Ն	ԱՏՈՐԱԳՐ.	ԱՄՍԱԹԿ.		
Տնօրեն՝	Ս.Ղազարյան						ԳՅԱԳՐԻ ԱՆՎԱՆՈՒՄԸ	
Ճարտարապետ	Խ.Գրիգորյան							
ՆԳՃ	Ս.Ղազարյան							
Նախագծ.	Խ.Գրիգորյան						ՊԱՐԻՄՊԻ ՄԵՏԱՂԱԿԱՆ ՑԱՆԿԱՊԱՏ ԱՎԵԼԱՑՎՈՐ ՀԱՏՎԱԾՆԵՐ՝ ՄԱՍՆԱԳԻՐ	<div>ARCHICRAFTBIM</div>



ԻՆՍՊՆԻՄԵ ՃԱԾՈՒՄ ԴՈՒՐ 1:25



ԴՈՒՐ 1-1 Մ 1:25

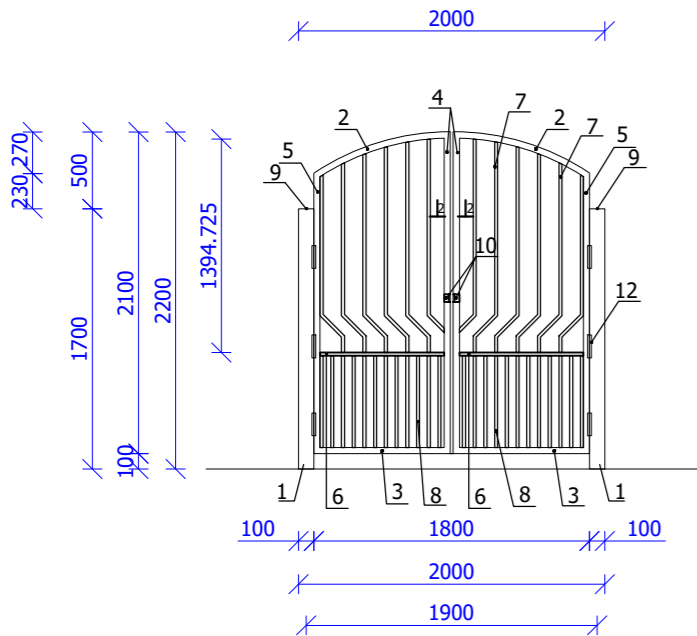


ՄԵՏԱՐԱԿԱՆ ԴՈՒՐ-ԴԱՐՊԱՍ ՄԴՐ-1 ՆՅՈՒԹԵՐԻ ՄԱՍՆԱԳԻՐ

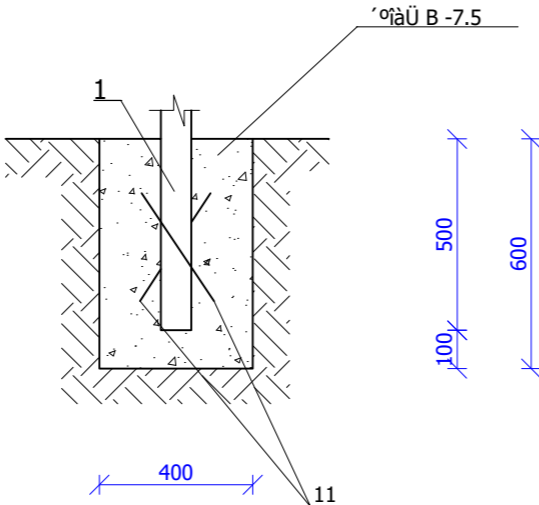
Ծ / Ծ	ՀԱՆՈՒՄԱՆ	ԾՈՒ ԿԱՆԻՄԵ ՈՐԻՆՈՒՄԱՆ ՄԱՆՈՒՄ / Մ /	ԾՈՒՄԱՆ / Մ /	ԱՄ, ԾՈՒՄԱՆ ՈՐԻՆՈՒՄԱՆ ՄԱՆՈՒՄ / Մ /	ԱՄ, Ծ. ԾՈՒՄԱՆ ԴՈՒՐ - ԴԱՐՊԱՍ ՄԱՆՈՒՄ / Մ /
1.	ԾՈՒՄԱՆ ԵՆՈՒՄ 100x100x4 ՄՄ	2.3	3	6.9	81.9
2.	ԾՈՒՄԱՆ ԵՆՈՒՄ 40x40x2 ՄՄ	2.1	2	4.2	9.7
3.	ԾՈՒՄԱՆ ԵՆՈՒՄ 40x40x2 ՄՄ	1.96	2	3.92	9.1
4.	ԾՈՒՄԱՆ ԵՆՈՒՄ 40x40x2 ՄՄ	2.0	2	4.0	9.3
5.	ԾՈՒՄԱՆ ԵՆՈՒՄ 40x40x2 ՄՄ	1.56	3	4.7	10.9
6.	ԾՈՒՄԱՆ ԵՆՈՒՄ 20x20x1.5 ՄՄ	1.9	2	3.8	3.6
7.	ԾՈՒՄԱՆ ԵՆՈՒՄ 20x20x1.5 ՄՄ	49.4	1	49.4	41.5
8.	ԾՈՒՄԱՆ ԵՆՈՒՄ 20x20x1.5 ՄՄ	0.6	67	40.2	33.8
9.	ԾՈՒՄԱՆ ԼՈՒՄ 100x5	0.1	3	0.3	1.2
10.	ԾՈՒՄԱՆ ԶԱՆՈՒՄ 140x5	0.05	4	0.2	0.8
11.	ԾՈՒՄԱՆ ԵՆՈՒՄ 40x40x2 ՄՄ	1.16	1	1.16	2.7
12.	ԾՈՒՄԱՆ ԵՆՈՒՄ 20x20x1.5 ՄՄ	1.8	1	1.8	1.5
13.	ԾՈՒՄԱՆ ԾՈՒ 610 ՄՄ	0.5	6	3.0	1.9
14.	ԾՈՒՄԱՆ ԼՈՒՄ	9 հատ			
ԾՈՒՄԱՆ ԿԱՆԻՄԵ ՄԱՆՈՒՄԱՆ ՈՐԻՆՈՒՄԱՆ ՈՐԻՆՈՒՄԱՆ ԶԱՆՈՒՄ					23.1 մ <sup>2</sup>
ԾՈՒՄԱՆ ԾՈՒՄԱՆ					0.3 մ <sup>3</sup>
ԾՈՒՄԱՆ ԾՈՒՄԱՆ B-7.5					0.3 մ <sup>3</sup>
ԶԱՆՈՒՄ, 'ՄԱՆՈՒՄ ԾՈՒՄԱՆ ԾՈՒՄԱՆ					0.3 մ <sup>3</sup>

ՄԵՏԱՐԱԿԱՆ ԴՈՒՄԱԿԻ ՄԴՐ-1 ՆՅՈՒԹԵՐԻ ՄԱՍՆԱԳԻՐ

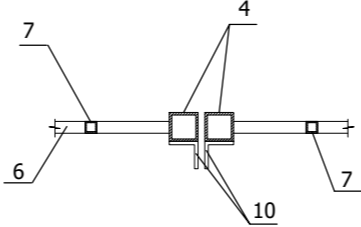
ՄԵՏԱՐԱԿԱՆ ԴՈՒՄԱԿ ՄԴՐ-1 Մ 1:50



ԻՆՍՊՆԻՄԵ ՃԱԾՈՒՄ ԴՈՒՐ 1:25

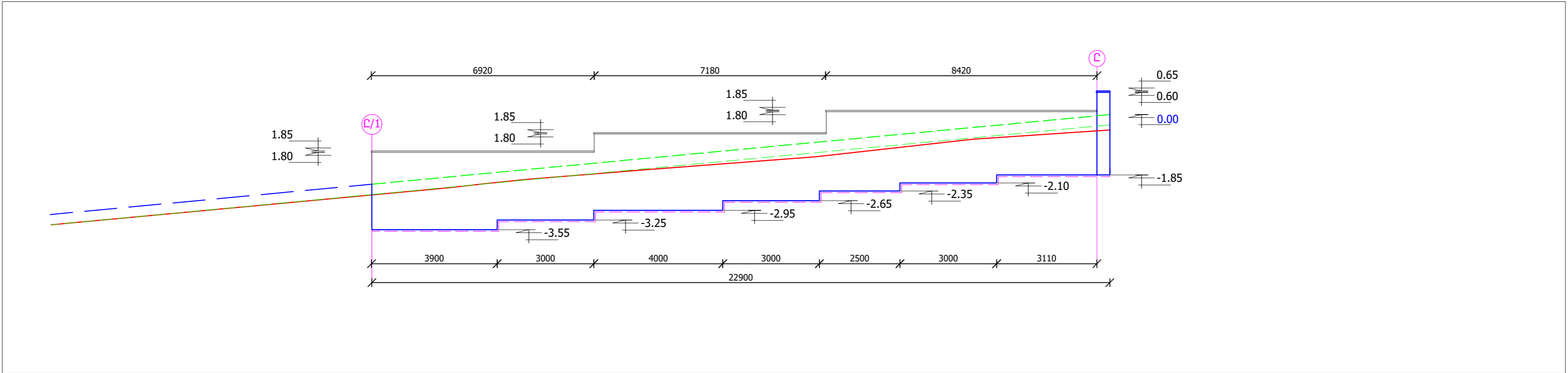
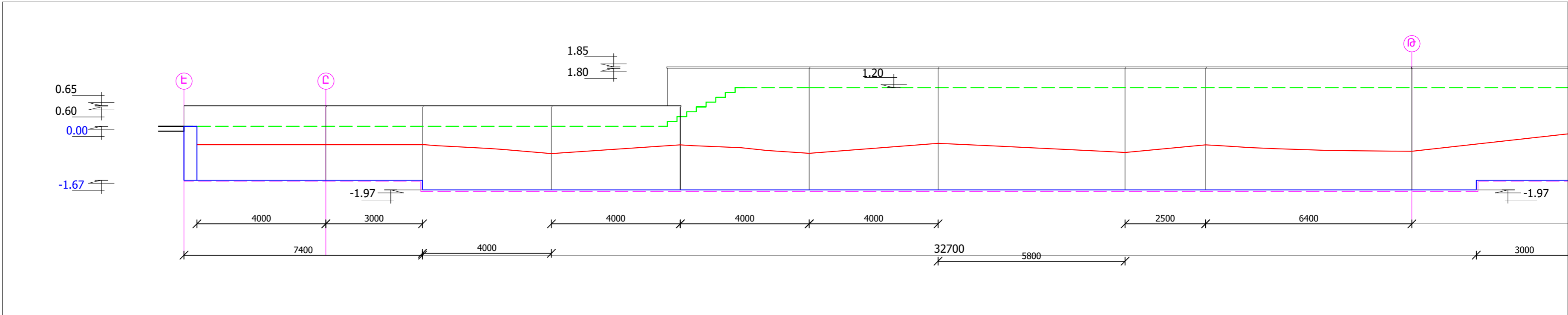
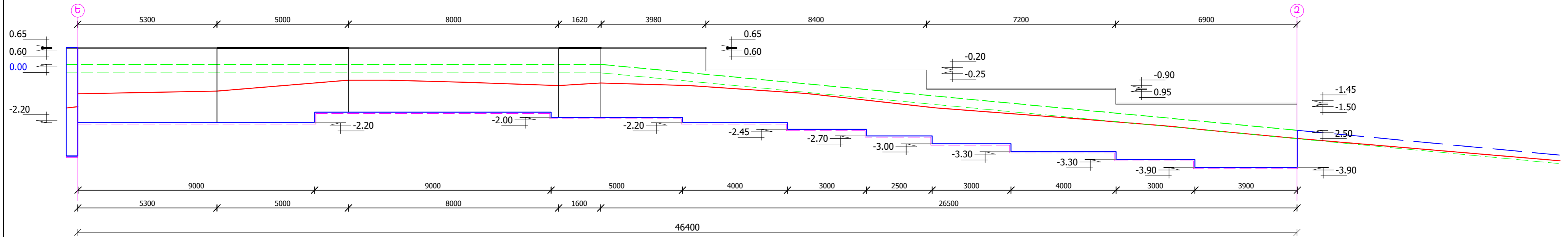



ԴՈՒՐ 2-2 Մ 1:25

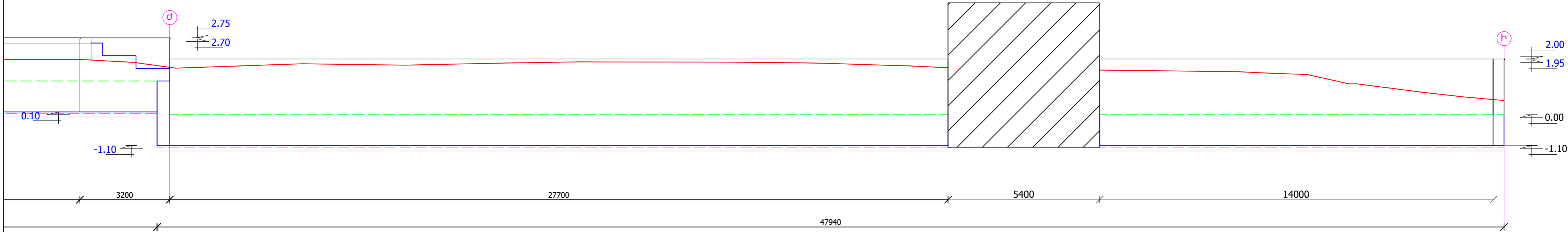
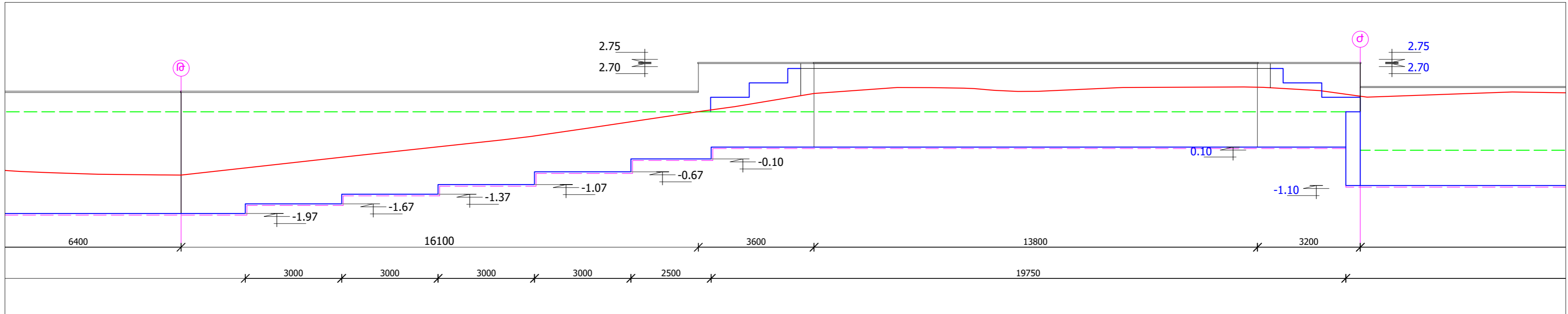


Ծ / Ծ	ՄԱՎԱՍՏԱՐԱՆ	ԾՈՒ ԿԱՆԻՄԵ ՈՐԻՆՈՒՄԱՆ ՄԱՆՈՒՄ / Մ /	ԾՈՒՄԱՆ / Մ /	ԱՄ, ԾՈՒՄԱՆ ՈՐԻՆՈՒՄԱՆ ՄԱՆՈՒՄ / Մ /	ԱՄ, Ծ. ԾՈՒՄԱՆ ԴՈՒՐ - ԴԱՐՊԱՍ ՄԱՆՈՒՄ / Մ /
1.	ԾՈՒՄԱՆ ԵՆՈՒՄ 100x100x4 ՄՄ	2.3	2	4.6	54.6
2.	ԾՈՒՄԱՆ ԵՆՈՒՄ 40x40x2 ՄՄ	1.0	2	2.0	4.7
3.	ԾՈՒՄԱՆ ԵՆՈՒՄ 40x40x2 ՄՄ	0.9	2	1.8	4.2
4.	ԾՈՒՄԱՆ ԵՆՈՒՄ 40x40x2 ՄՄ	2.0	2	4.0	9.3
5.	ԾՈՒՄԱՆ ԵՆՈՒՄ 40x40x2 ՄՄ	1.79	2	3.6	8.4
6.	ԾՈՒՄԱՆ ԵՆՈՒՄ 20x20x1.5 ՄՄ	0.81	2	1.62	0.8
7.	ԾՈՒՄԱՆ ԵՆՈՒՄ 20x20x1.5 ՄՄ	1.5	12	18	15.1
8.	ԾՈՒՄԱՆ ԵՆՈՒՄ 20x20x1.5 ՄՄ	0.6	24	14.4	12.1
9.	ԾՈՒՄԱՆ ԼՈՒՄ 100x5	0.1	2	0.2	0.8
10.	ԾՈՒՄԱՆ ԶԱՆՈՒՄ 140x5	0.05	2	0.1	0.4
11.	ԾՈՒՄԱՆ ԾՈՒ 610 ՄՄ	0.5	4	2.0	1.3
12.	ԾՈՒՄԱՆ ԼՈՒՄ	6 հատ			
ԾՈՒՄԱՆ ԿԱՆԻՄԵ ՄԱՆՈՒՄԱՆ ՈՐԻՆՈՒՄԱՆ ՈՐԻՆՈՒՄԱՆ ԶԱՆՈՒՄ					8.8 մ <sup>2</sup>
ԾՈՒՄԱՆ ԾՈՒՄԱՆ					0.2 մ <sup>3</sup>
ԾՈՒՄԱՆ ԾՈՒՄԱՆ B-7.5					0.2 մ <sup>3</sup>
ԶԱՆՈՒՄ, 'ՄԱՆՈՒՄ ԾՈՒՄԱՆ ԾՈՒՄԱՆ					0.2 մ <sup>3</sup>






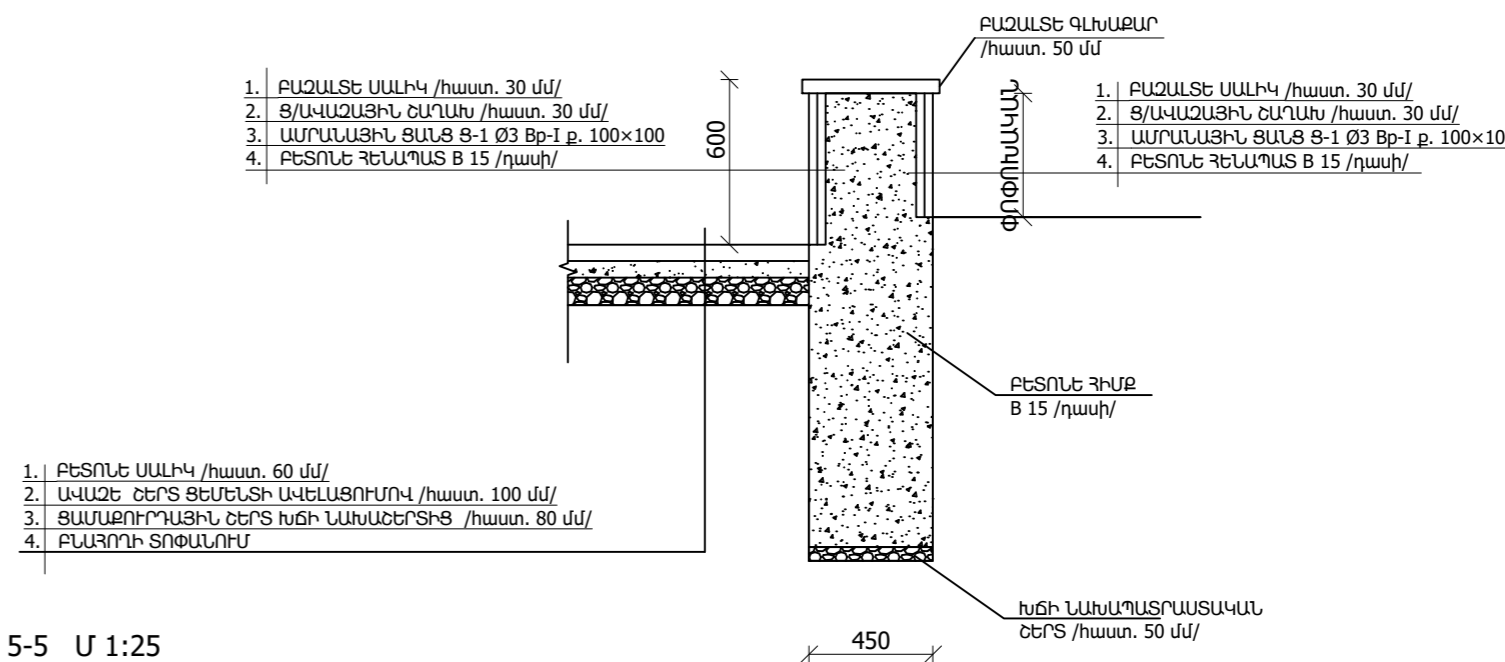
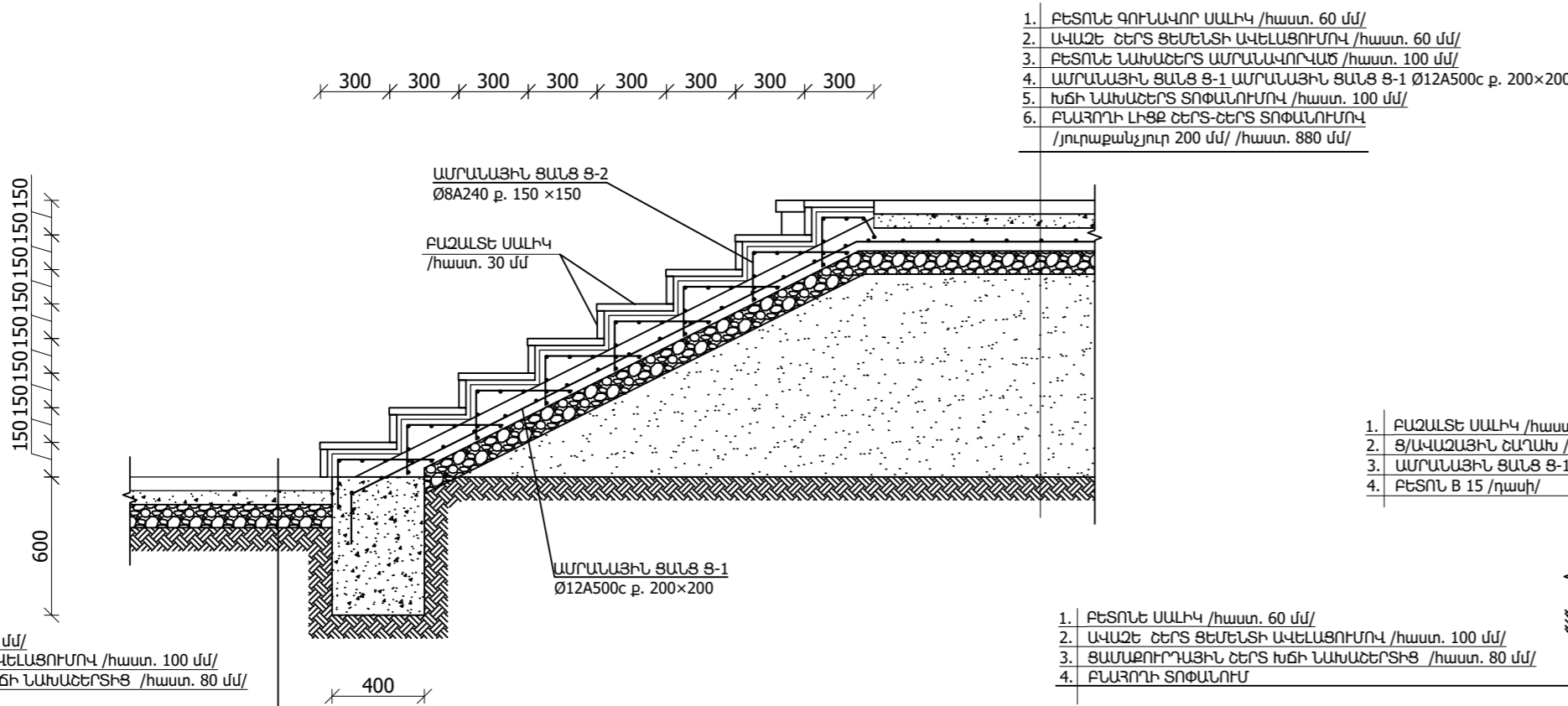
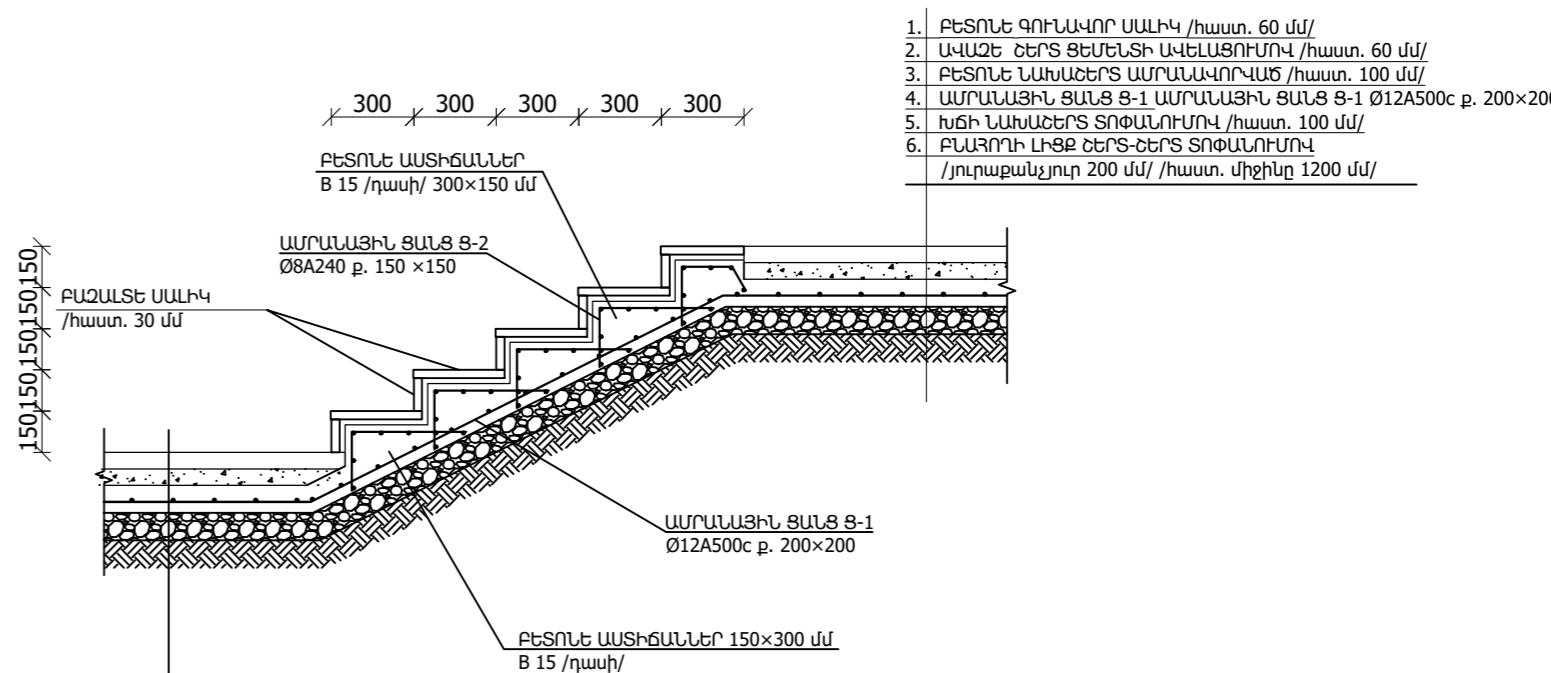
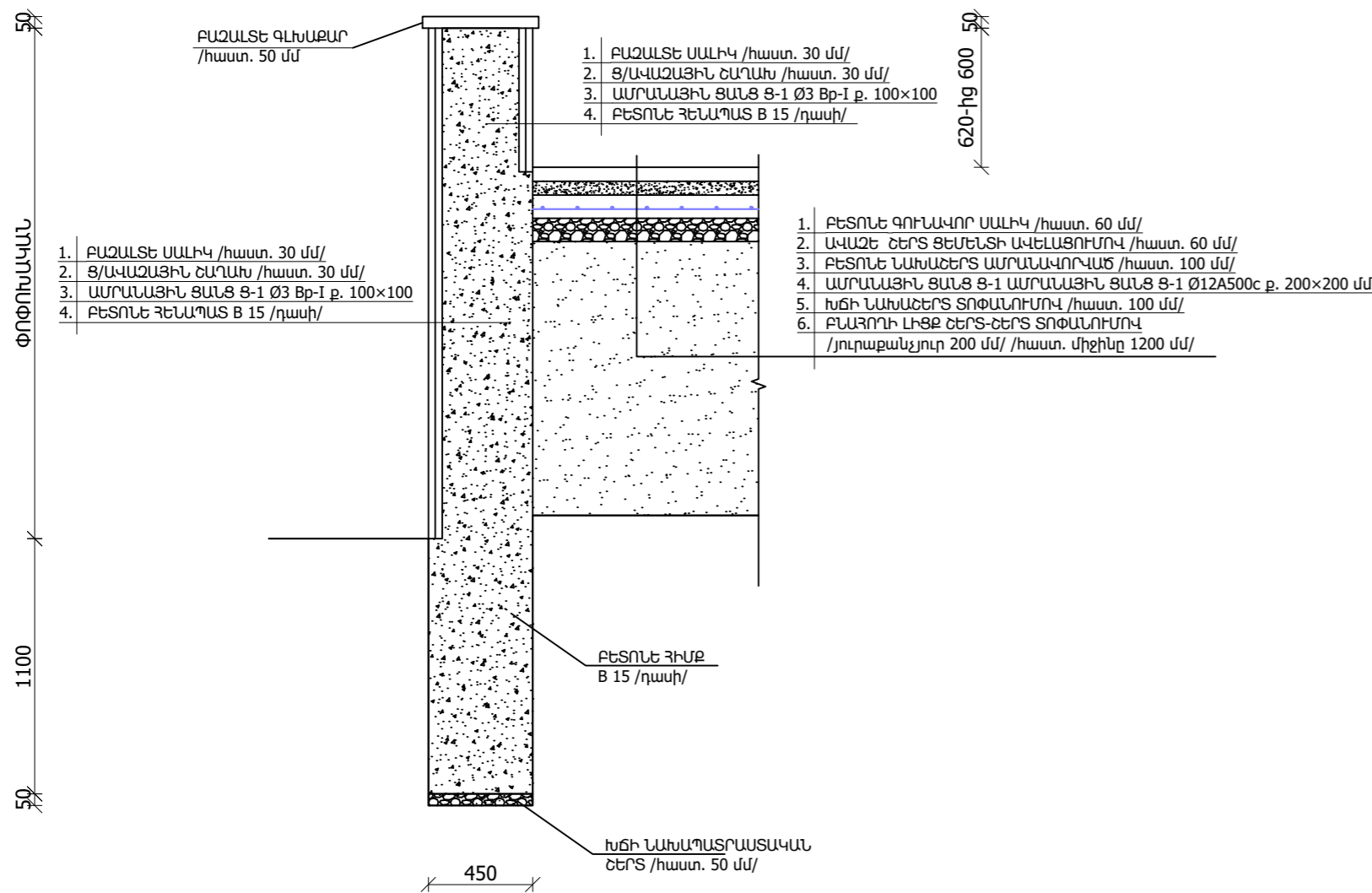
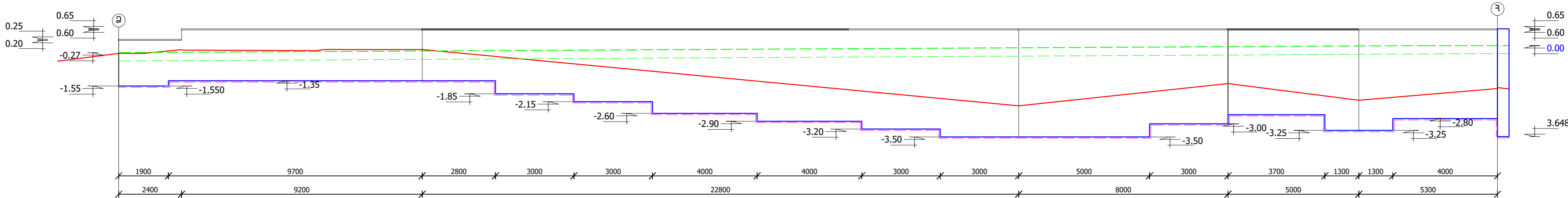
						ՊԱՏՎԻՐԱՏՈՐ՝ Գավաթի համայնքապետարան			ՊԱՏՎԵՐ՝ N ԳՎԳԴ-ՉԲՄԽԾՁԲ-25/19			ՀԱՏՈՐ՝ 1	
						«Գավաթ համայնքի Սարուխան բնակավայրում Մեծ հայրենական պատերազմի /1941-1945 թթ/ զոհերին նվիրված զբոսայգու» հիմնանորոգման աշխատանքներ							
ՓՈԽ.	ՍՊԱ. ԲԱՆ.	ԹԵՐԹ	ՓԱՏԱԶՈՒ	ԱՏՈՐԱԳՐ.	ՍԱՄԱԶԻՎ.	ԳԵՄԱԳԻՆ ԱՆՎԱՆՈՒՄԸ					ՓՈԽ.	ԹԵՐԹ	ԹԵՐԹԵՐ
					ԱՆ						ՃԸ-16		
Տնօրեն՝	Ս.Ղազարյան	<i>ՍԶ</i>				ՀԵՆԱՊԱՏԻ ՓՈՒՎԱԾՔ ԸՍՏ Ե-Թ ԵՎ Ը-Ը/1 ԱՌԱՆՑՔԵՐԻ							
Ճարտարապետ	Խ.Գրիգորյան	<i>ՍԶ</i>											
ՆԳՃ	Ս.Ղազարյան	<i>ՍԶ</i>											
Նախագծ.	Խ.Գրիգորյան	<i>ՍԶ</i>											



						ՊՍԿԻՐԱՏՈՒ՝ Գավառի համայնքապետարան	ՊՍԿԵՐ՝ N ԳՄԳՅ-ՅԲՄԽԾՁԲ-25/19	ՀԱՏՈՐ՝ 1
						«Գավառ համայնքի Սարովյան բնակավայրում Մեծ հայրենական պատերազմի /1941-1945 թթ/ զոհերին նվիրված զբոսայգու» հիմնանորոգման աշխատանքներ		
Փո.՝	ՄԱ.ԲԱ.	ԹԵՐ	ՓԱՏԱԶ.Ն	ԱՏՈՐԱԳ.	ԱՄՍԱԹԱ			
Տնօրեն՝	Ս.Ղազարյան					ՓՈՒԼ		
Ճարտարապետ	Խ.Գրիգորյան					ԹԵՐ		
ՆԳՏ	Ս.Ղազարյան					ԾՇ-17		
Նախագծ.	Խ.Գրիգորյան					ԳԵՍԱՐԻ ՆԵԱՆՈՐՈԳ		
						ՀԵՆԱՊԱՏԻ ՓՈՎԱԾՔ ԸՍՏ Թ-Ի ԱՌԱՆՑՔԵՐԵՐՈՎ		
						ARCHICRAFTBIM		



						ՊԱՏՎՐԱՏՈՒ՝ Գավառի համայնքապետարան	ՊԱՏՎԵՐ՝ N ԳՍԳՅ-ՅԲՄԽՃԲ-25/19	ՀԱՏՈՐ՝ 1	
						«Գավառ համայնքի Սարուխան բնակավայրում Մեծ հայրենական պատերազմի /1941-1945 թթ/ զոհերին նվիրված զբոսայգու» հիմնանորոգման աշխատանքներ			
ՓՈԹ.	ՄԱՍ. ԷՍՆ.	ԹԵՐԵ	ՓԱՏՏԱԶ.Ն	ՍՈՐՈՂԱՐ.	ՍԱՍՆԵԻՎ.				
							ՓՈՒԼ	ԹԵՐԵ	ԹԵՐԵՐ
Տնօրեն՝						Ս.Ղազարյան	ԱՆ	ՃՇ-18	
Ճարտարապետ						Խ.Գրիգորյան	ԳԵՍԱՐԻ ԱՆԱՄՈՒԾԸ		
ՆԳՏ						Ս.Ղազարյան	ՀԵՆԱՊԱՏԻ ՓՈՎԱԾՔ ԸՍՏ Լ-Հ ԱՌԱՆՑՔՆԵՐԻ		
Նախագծ.						Խ.Գրիգորյան	 <b>ARCHICRAFTBIM</b>		

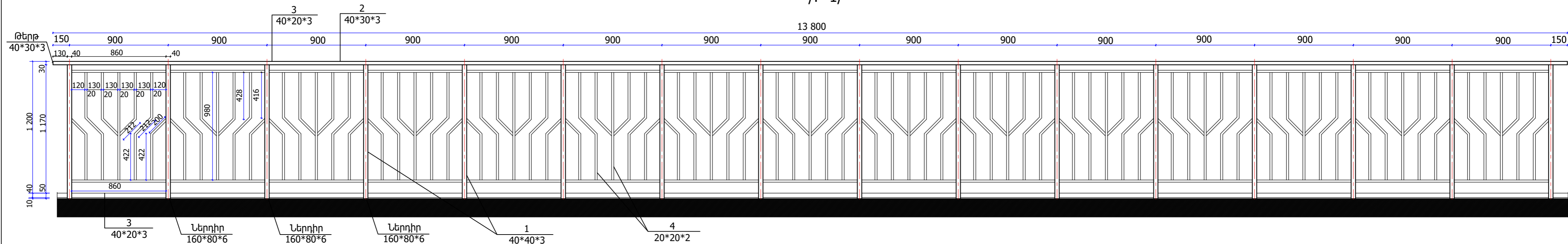


				ՊՍՀ-ԿՐԱՏՈՐ՝ Գավառի համայնքապետարան				ՊՍՀ-ԿԵՐ՝ N ԳՍԳՀ-ՅԵՄԻՏԻՔ-25/19				ՀԱՏՈՐ՝			
								1							
								«Գավառ համայնքի Սարուխան բնակավայրում Մեծ հայրենական պատերազմի /1941-1945 թթ/ զոհերին նվիրված զբոսայգու» հիմնանորոգման աշխատանքներ							
ԳԵՐԱՐ՝ ԱՎԱՆԻՄԻՆ															
Տնօրեն՝				Ս.Ղազարյան											
Ճարտարապետ				Խ.Գրիգորյան											
ՆԳՏ				Ս.Ղազարյան											
Նախագծ.				Խ.Գրիգորյան											
								ՀԵՆԱՊԱՏԻ ՓՈՎԱԾՔ ԸՍՏ 3-Ձ ԱՄԱՏՔՔԵՐԻ,							
								ԿՏՐՎԱԾՔՆԵՐ 1-1, 2-2, 3-3, 4-4, 5-5							



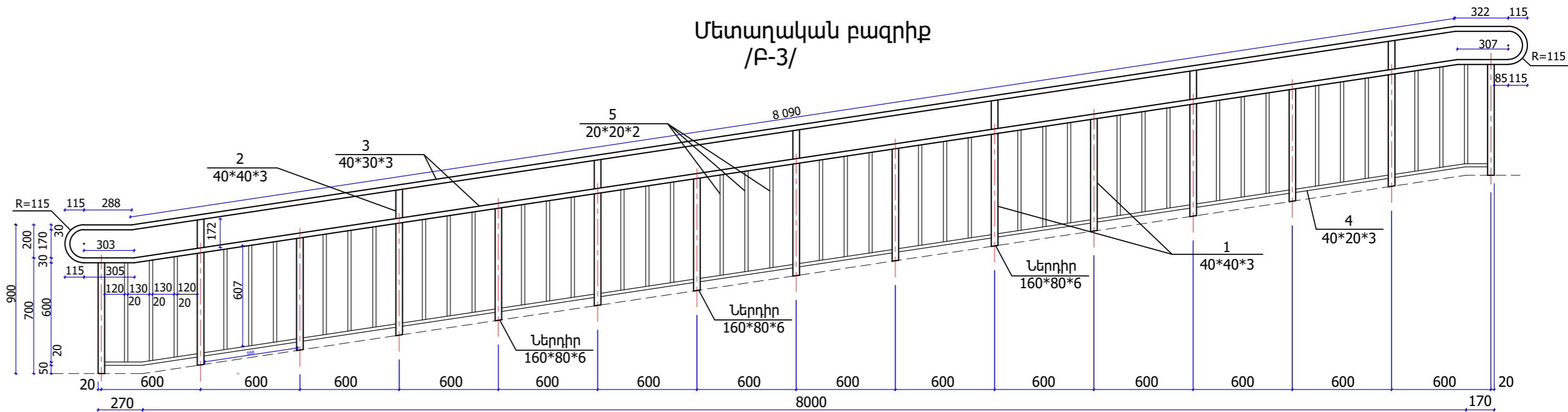


Մետաղական բազրիք  
/Բ-1/

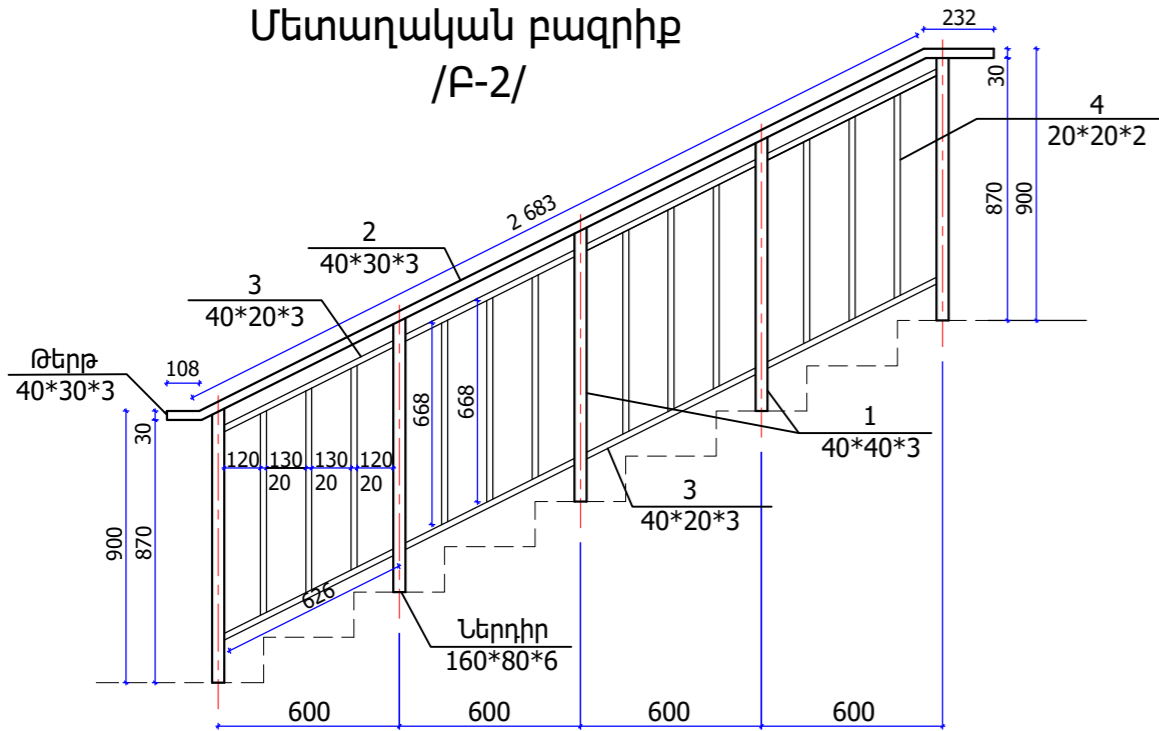


Մետաղական բազրիք /Բ-1/					
Դիրք	ԱՆՎԱՆՈՒՄ	ՔԱՆԱԿ /հատ/	ՔԱՇ /կգ/	ԸՆԴՀԱՆՈՒՐ ԵՐԿ, /մ/	ԸՆԴՀԱՆՈՒՐ ՔԱՇ /կգ/
1	40*40*3 L=1220 մմ	16	65.6	19.52	65.6
2	40*30*3 L=13800 մմ	1	40.0	13	40
3	40*20*3 L=860 մմ	30	62.4	25.8	62.4
4	20*20*2 L=84000 մմ	1	90.7	84.0	90.7
	Ներդիր -160*80*6	16	9.6		9.6
	Թիթեղ -40*30*3	2	0.06		0.06
	Չեյլուս M12	32			
	Մետաղական էլեմենտների յուղաներկում				15.0մ²

Մետաղական բազրիք  
/Բ-3/



Մետաղական բազրիք  
/Բ-2/



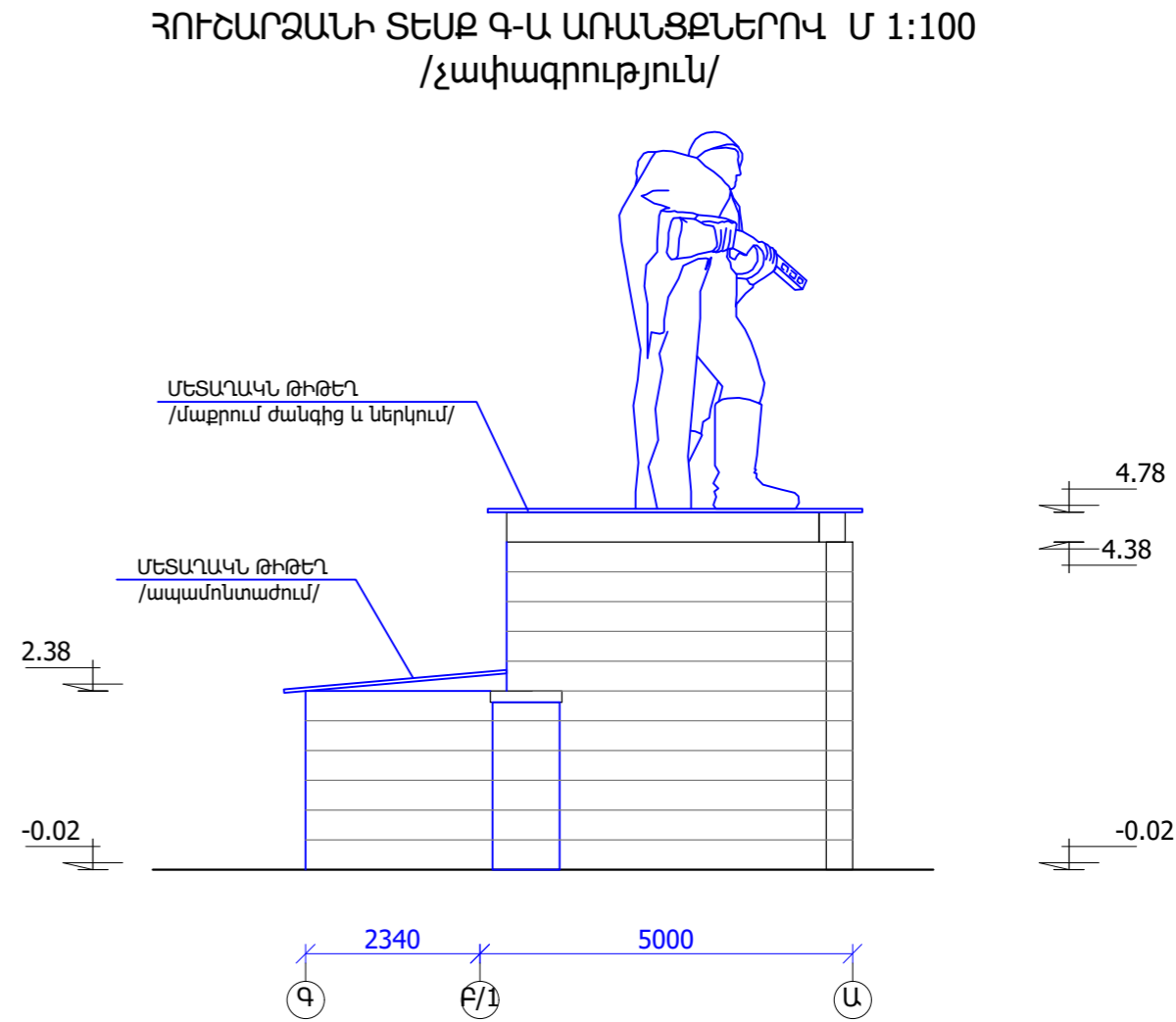
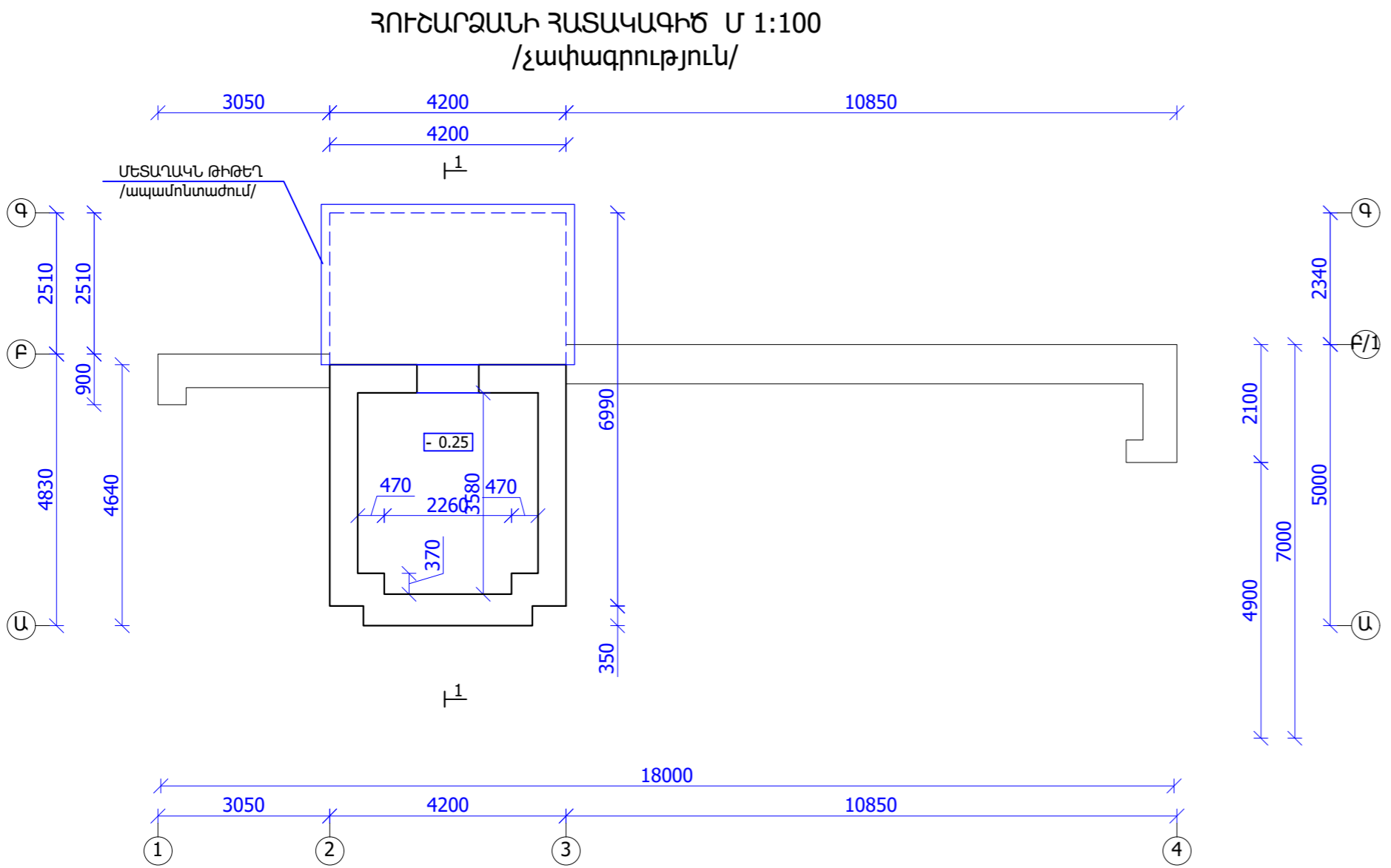
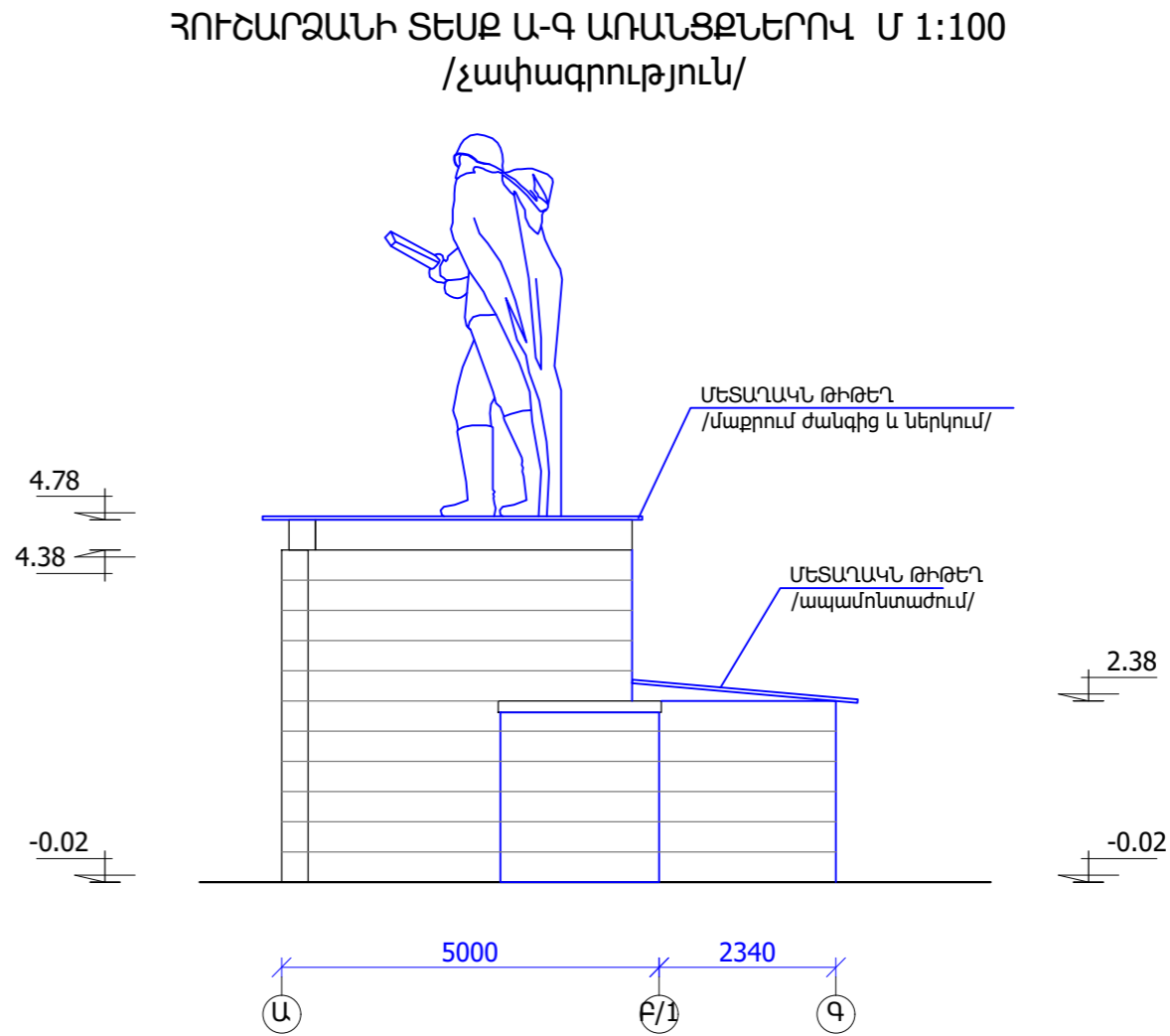
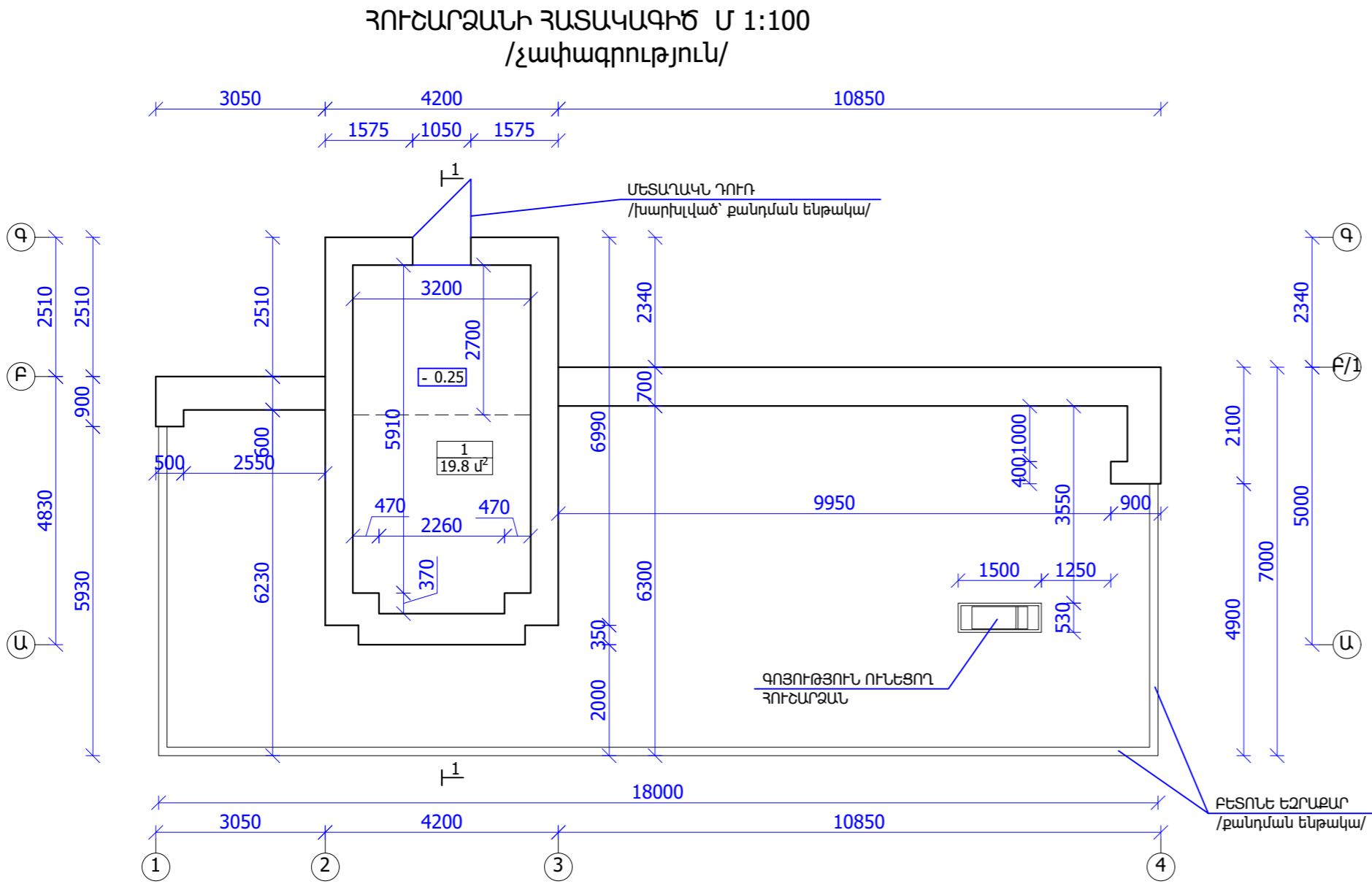
Մետաղական բազրիք /Բ-3/

Դիրք	ԱՆՎԱՆՈՒՄ	ՔԱՆԱԿ /հատ/	ՔԱՇ /կգ/	ԸՆԴՀԱՆՈՒՐ ԵՐԿ, /մ/	ԸՆԴՀԱՆՈՒՐ ՔԱՇ /կգ/
1	40*40*3 L=740 մմ	15	37.3	11.1	37.3
2	40*40*3 L=175 մմ	7	4.12	1.22	4.12
3	40*30*3 L=18150 մմ	1	52.4	18.15	52.4
4	40*20*3 L=570 մմ	28	38.6	16.0	38.6
5	20*20*2 L=610 մմ	42	27.7	25.6	27.7
	Ներդիր -160*80*6	15	9.0		9.0
	Չեյլուս M12	20			
	Մետաղական էլեմենտների յուղաներկում				8.5մ²

Մետաղական բազրիք /Բ-2/ /4 հատ/

Դիրք	ԱՆՎԱՆՈՒՄ	ՔԱՆԱԿ /հատ/	ՔԱՇ /կգ/	ԸՆԴՀԱՆՈՒՐ ԵՐԿ, /մ/	ԸՆԴՀԱՆՈՒՐ ՔԱՇ /կգ/
1	40*40*3 L=920 մմ	5	15.5	4.6	64
2	40*30*3 L=3020 մմ	1	8.75	3	32
3	40*20*3 L=630 մմ	8	12.2	5.04	48.8
4	20*20*2 L=670 մմ	12	8.7	8.04	34.8
	Ներդիր -160*80*6	5	3.0		12.0
	Թիթեղ -40*30*3	2	0.06		0.24
	Չեյլուս M12	10			40
	Մետաղական էլեմենտների յուղաներկում				9.6 մ²

							ՊՍԿ-ԻՐԱՆՈՒՐ Գավառի համայնքապետարան	ՊՍԿ-ԵՐՆՐ N ԳԱԳՐ-ՉԲՄԽՃԲ-25/19	ՀԱՏՈՐ՝ 1
							«Գավառի համայնքի Սարուխան բնակավայրում Մեծ հայրենական պատերազմի /1941-1945 թթ/ զոհերին նվիրված զբոսայգու» իմնաստորոշման աշխատանքներ		
ԳՈՔ.	ՄԱՍ. ԶԱՆ.	ԹԵՐԲ.	ՔԱՏԱՑԱՌ.	ԱՏՈՐԱԳՐ.	ԱՄՍԱԹԻՎ.				
Տնօրեն՝	Ս.Ղազարյան								
Ճարտարապետ	Խ.Գրիգորյան								
ՆԳՃ.	Ս.Ղազարյան								
Նախագծ.	Խ.Գրիգորյան								
							ԳԵՄԱՐԻ ԱՆՎԱՆՈՒՄԸ	ԱՆ	ՃԾ-22
							ՄԵՏԱՂԱԿԱՆ ԲԱԶՐԻՔՆԵՐ, ՄԵՏԱՂԱԿԱՆ ԲԱԶՐԻՔՆԵՐԻ ՄԱՍՆԱԳՐԵՐ	ARCHICRAFTBM	

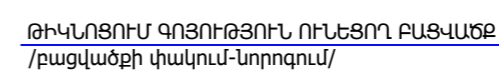
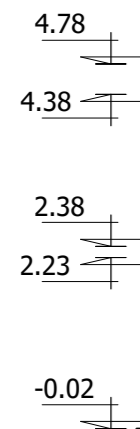


ԾԱՆՈԹՈՒԹՅՈՒՆ

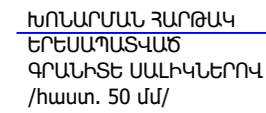
1. ± 0.00 ՆԻՇԸ ԸՆԴՈՒՆԵԼ ՊԱՏՎԱՆՂԱՆԻ ՄԵՆՑԱԿԻ ԿԱՌՈՒԹՅՈՂ ՀԱՏԱԿԻ ՆԻՇԸ

							ՊԱՏՎԱՆՂԱՆԻ ԳԱՎԱՐՇԻ ԽԱՄԱՅՆՔԱԿԱՏԱՐԱՐԱՆ	ՊԱՏՎԱՆՂԱՆԻ N ԳՄԳՀ-ԴԲՄԽԾՁԲ-25/19	ՀԱՏՈՂ՝ 1
							«Գավառի Խամայնի Սարուխանի բնակավայրում Մեծ հայրենական պատերազմի /1941-1945 թթ./ զոհերին նվիրված զբոսայգու» հիմնաստորոգման աշխատանքներ		
ՓՈԹ.	ՄԱՍ. ՔԱՆ.	ԹԵՐԹ.	ՔԱՄԱՏԱԹ.Ի	ՍՏՈՐԱԳՐ.	ԱՄՍԱԹԻՎ.				
Տնօրեն՝	Ս.Ղազարյան						ԳՐԱԳՐ. ԱՎԱՆՈՒՄԸ	ՍՏ.	ԾՃ-23
Ճարտարապետ	Խ.Գրիգորյան								
ՆԳՃ.	Ս.Ղազարյան						ՀՈՒՇԱՐՁԱՆԻ ՀԱՏԱԿԱԳԻԾԵՐ, ՏԵՍՔԵՐ /չափագրություն/		
Նախագծ.	Խ.Գրիգորյան								

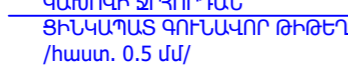




ARCHICRAFTBIM



A number line diagram illustrating the addition of 3050 and 4200. The number line has tick marks at 3050, 4200, and 10850. A bracket above the line spans from 3050 to 4200, and another bracket below the line spans from 4200 to 10850. The total length from 3050 to 10850 is indicated by a third bracket.



1.  $\pm 0.00$  ՆԻՇԸ ԸՆԴՈՒՆԵԼ ՊԱՏԿԱՆԴԱՆԻ ՍԵՆՅԱԿԻ ԿԱՌՈՒՑՎՈՂ ՀԱՏԱԿԻ ՆԻՇԸ

ՄԵՏԱՐԱԿԸ ԹԻՌԵՐ  
 /մաքրում ժանգից և ներկում/

ՆՈՐ ԿԱՌՈՒՑՎՈՐ ՏԱՆԻՔ ԵՆ  
 ՃԱՆԿՈՒՅԹԸ ՑԻՆԿԱՊԼԱՏ ԳԵՒ  
 ԵՎ ԿՈՂԱՅԻՆ ՃԱԿԱՏՆԵՐԸ  
 /հաստ. 0.5 մմ/

5000

2340

(U) (F/1) (Q)

Technical drawing showing a worker on a structure. The structure has a total width of 5930 and a height of 2000. The worker is positioned on a platform 2340 wide. The structure is divided into sections of 2340 and 5000. Labels indicate the worker's position and the structure's dimensions.

Labels in the drawing:

- ՄԵՏԱՂԱԿԻ ԹԻԹԵՆ /մաքրում ժանգից և ներկում/
- ԲԻՄԱԿԱՄԱՐՔՈՎ, ՌՏԻԼԱԿՈՐ ԹԻԹԵՆՈՎ, ԳՈՒՆԱԿՈՐ ԹԻԹԵՆՈՎ

Dimensions:

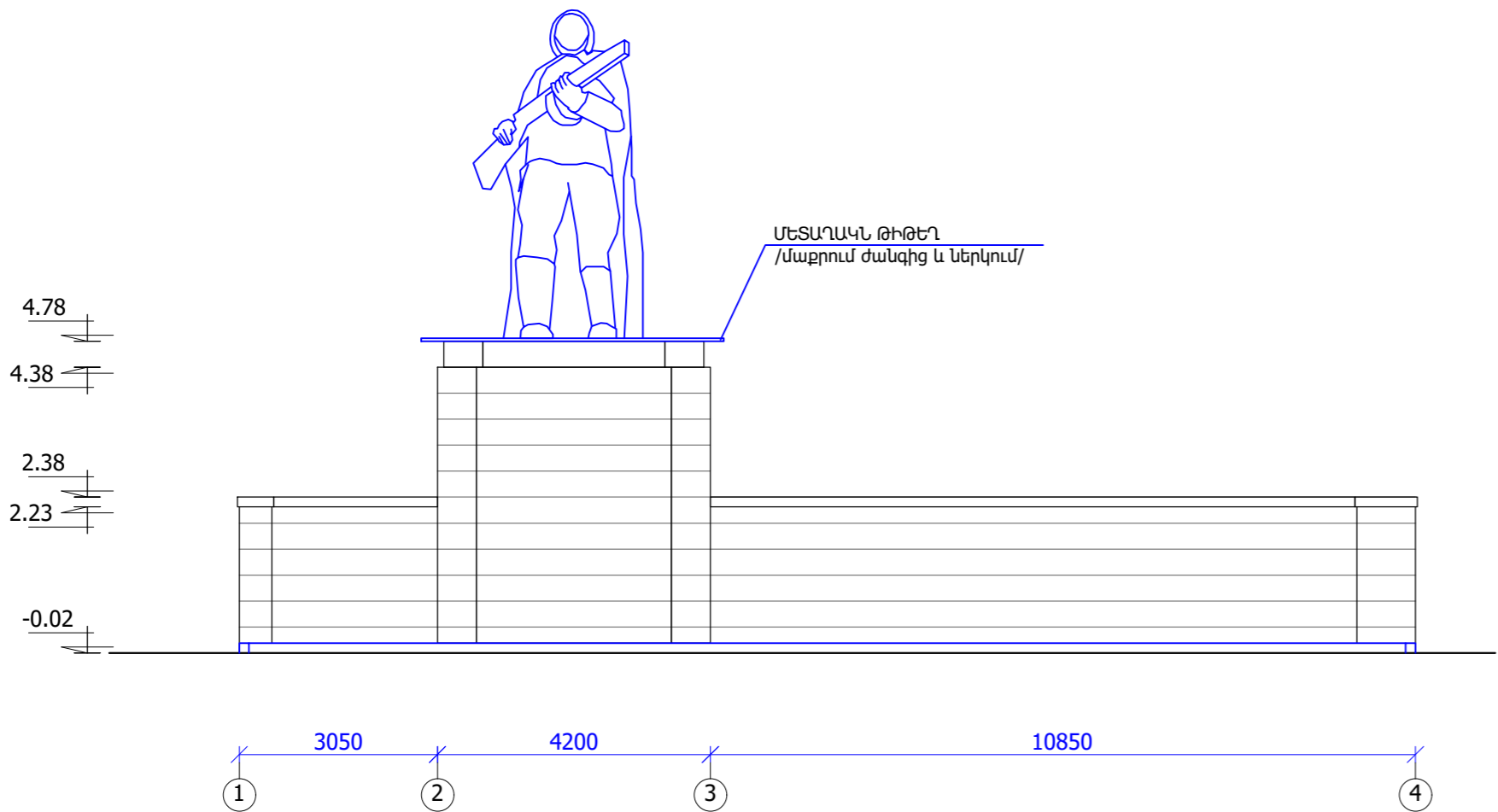
- 2340
- 5000
- 5930
- 2000

Points marked on the drawing:

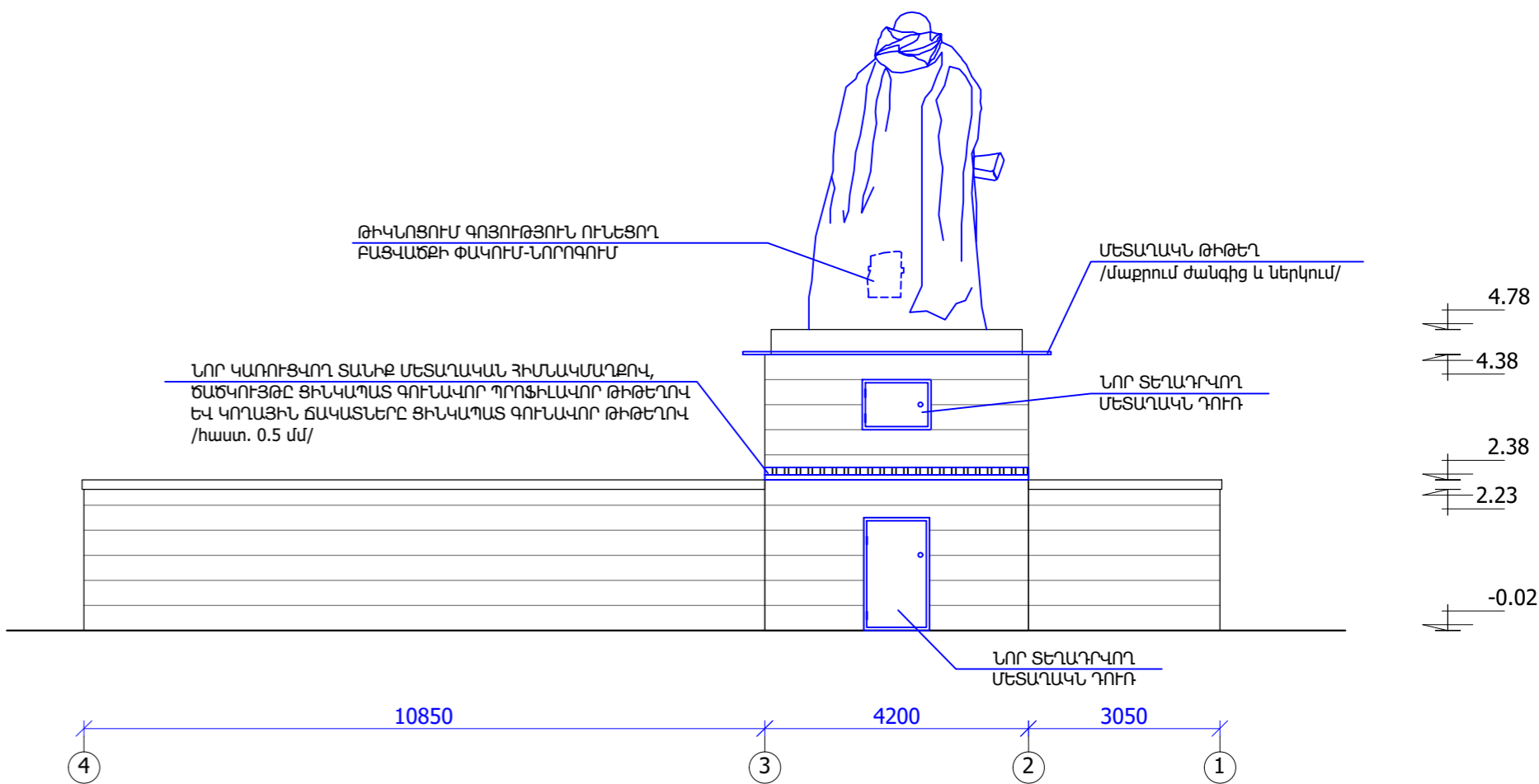
- Գ
- Բ/1
- Ա

[illegible]

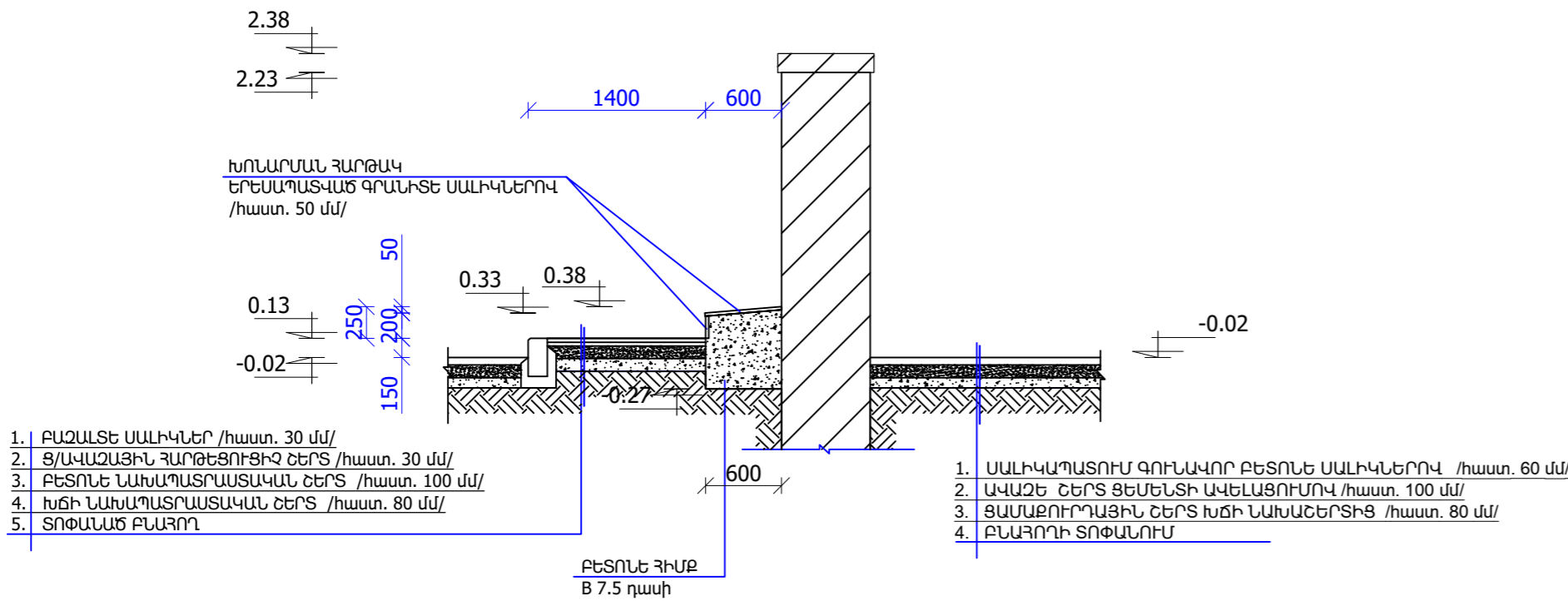
ՀՈՒՇԱՐՁԱՆԻ ՏԵՍՔ 1-4 ԱՌԱՆՑՔՆԵՐՈՎ Մ 1:100



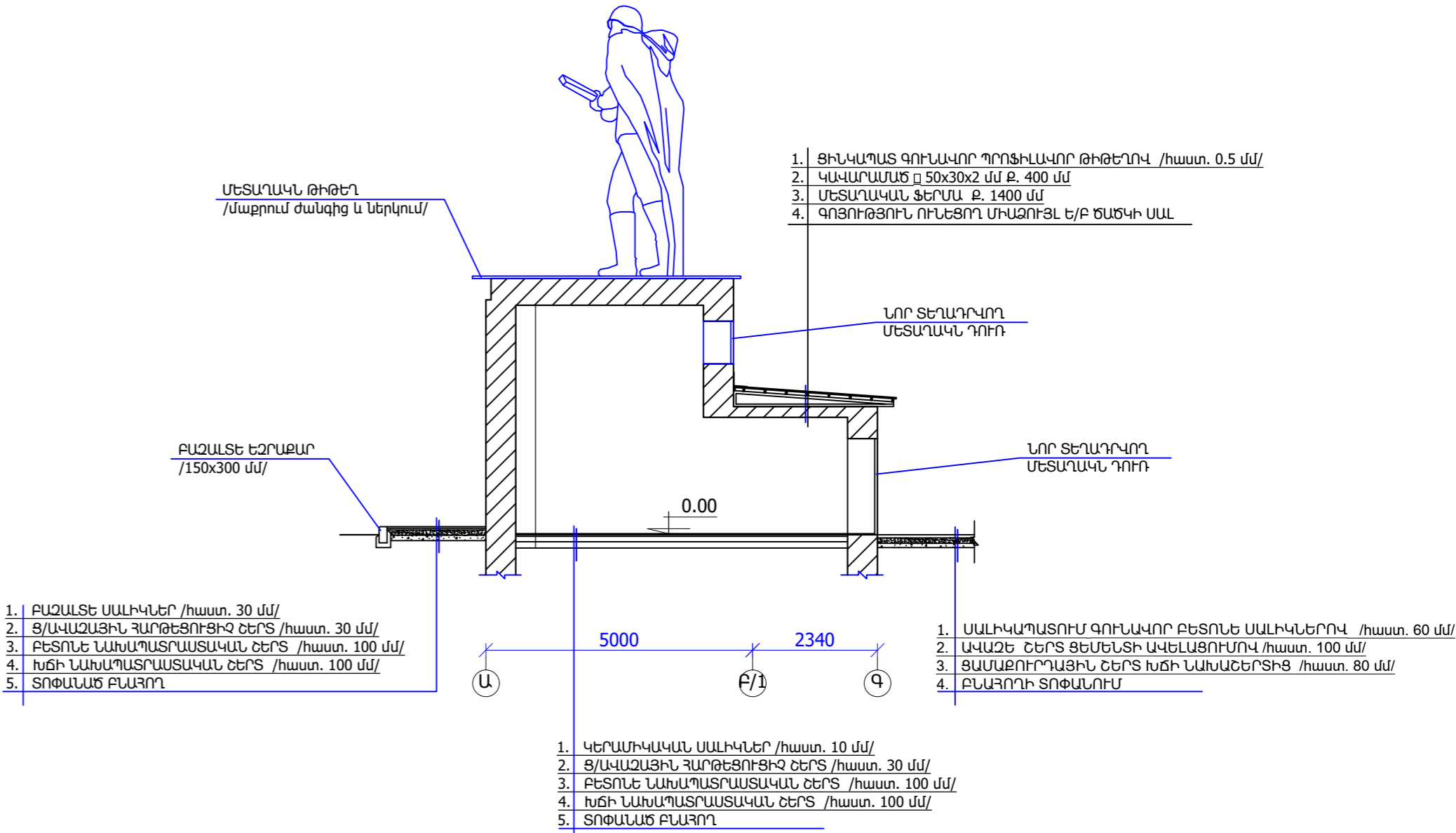
ՀՈՒՇԱՐՁԱՆԻ ՏԵՍՔ 4-1 ԱՌԱՆՑՔՆԵՐՈՎ Մ 1:100



ԿՏՐՎԱԾՔ Ա-Ա Մ 1:50




ԿՏՐՎԱԾՔ 1-1 Մ 1:100



ԿԱՏԱՐՎՈՐ ԱՇԽԱՏԱՆՔՆԵՐԻ ՄԱՍՆԱԳԻՐ

- Առկա մետաղական ճաղաչարի ապամոնտաժում /473.0 գծմ/ - 13454.0 կգ
- Ամբողջ տարածքի պարագծով 473.0մ ցանկապատի հիմքերի քանդում հարթեցում - 16.9 խմ
- Գոյություն ունեցող բետոնե եզրաքարերի քանդում - 29.0 գծմ
- Գոյություն ունեցող թփուտների կտրում-հանում և մաքրում - 50 հատ /1500 քմ/
- Անկանոն աճած ծառերի կտրում և արմատահանում /միջինը Փ 250 մմ/ - 40 հատ
- Տարածքի հարթեցում - 1.31 հա
- Տանիքի մետաղական հիմնակմաքքի և տանիքածածկի ապամոնտաժում - 32.0 կգ
- Գոյություն ունեցող հուշարձանի պատերի ճաքերի նորոգում լցոնում քարին համապատասխան զույլով - 188.0 գծմ
- Գոյություն ունեցող հուշարձանի պատերի մաքրում հղկել արտաքինապես /էլեկտրական գործիքներով/ - 183.0 քմ
- Պղնձյա արձանի պրկված մասի վերականգնում պղնձ թիթեղով - 0.9 քմ
- Պղնձյա արձանի մետաղական թիթեղի մաքրում ժանգից և ներկում /երկու անգամ/ - 31.0 քմ
- Խոնարման հարթակի հիմքերի փորում 3-րդ կարգի բևառով - 2.3 խմ
- Խոնարման հարթակի հիմքերի բետոն B 7.5 դասի - 4.6 խմ
- Խոնարման հարթակի երեսապատում գրանիտե սալիկներով /հաստ. 50 մմ/ - 11.5 քմ
- Գոյություն ունեցող ծառերի ձևավորում՝ ետում - 30 հատ
- Միզամարզերի կուտակված աղբի մաքրում և փխրեցում - 988.6 քմ
- Արձաթափայլ եղևնի 0.4 մ քարձրության - 50 հատ
- Ղրձաձև ակացիա 1.0 մ քարփողայան - 84 հատ
- Շինարարական աղբի քարծում և տեղափոխում 5 կմ - 19.3 խմ

						ՊՍԿԻՐՈՒՄ՝ Գավառի համայնքապետարան	ՊՍԿԻՐ՝ N ԳՍԳՀ-ՀԲՄԽՃՁԲ-25/19	ՀԱՏՈՐ՝ 1	
						«Գավառ համայնքի Սարովխան բնակավայրում Մեծ հայրենական պատերազմի /1941-1945 թթ/ զոհերին նվիրված զբոսայգու» հիմնանորոգման աշխատանքներ			
ՓՈԹ.	ՄԱՍ. ԲԱՆ.	ԹԵՐԹ	ՓԱՏԱԶՈՒ	ԱՏՈՐԱԳՐ.	ԱՄՍԱԹԻՎ				
						ՓՈՒԼ		ԹԵՐԹ	ԹԵՐԹԵՐ
Տնօրեն՝						ԱՆ		ՃԾ-26	
Ճարտարապետ									
ՆԳՃ									
Լախագծ.									
						ՀՈՒՇԱՐՁԱՆԻ ՏԵՍՔԵՐ ԵՎ ԿՏՐՎԱԾՔ 1-1, ԿՏՐՎԱԾՔ Ա-Ա, ԿԱՏԱՐՎՈՐ ԱՇԽԱՏԱՆՔՆԵՐԻ ՄԱՍՆԱԳԻՐ			
						 <b>ARCHICRAFTBIM</b>			

ՆԵՐՔԻՆ ՀԱՐԴԱՐՄԱՆ ԱՇԽԱՏԱՆՔՆԵՐԻ ՄԱՍՆԱԳԻՐ																	
	ՍԵՆՅԱԿՆԵԻ ԱՆՎԱՆՈՒՄԸ	ԱՌԱՍՏԱՐ						ՊԱՏԵՐ								ՊԱՆԵԼ	
		ԿԱՌՈՒԿԻ ԱՌԱՍՏԱՐ մ²		ՄՎԱՐ մ²		ՆԵՐԿՈՒՄ մ²		ՄՎԱՐ մ²				ՆԵՐԿՈՒՄ մ²				ԳԼՈՋՈՐԱՅԻՆ ՄԱՍԿՆԵՐ	ԲԱՐՉՈՐԻՑՈՒՄ
		ԳՊԱՍՏՎԱՐՈՒԹՅՈՒՆ 9.5 մմ	ԴՊՔ ՆՅՈՒԹՅՈՒՆ	ՑԵՄԵՆՏԱՆԱՇԱՅՈՒՆ ՋՆՂՆԵ	ԳՊԱՍՏՎՈՐ ՄՎԱՐ	ԼԱՏՔԱՆՅՈՒՆ ՆԵՐԿ	ՋՂՈՒԴԻՄԵՐՈՒՄ ՆԵՐԿ	ԳՊԱՍՏՎՈՐ ՄՎԱՐ	ՑԵՄԵՆՏԱՆԱՇԱՅՈՒՆ ՄՎԱՐ	ԾԵՊԵՐ		ԼԱՏՔԱՆՅՈՒՆ ՆԵՐԿ ՊԱՏԵՐԻՆ	ԼԱՏՔԱՆՅՈՒՆ ՆԵՐԿ ԾԵՊԵՐԻՆ	ՋՂՈՒԴԻՄԵՐՈՒՄ ՆԵՐԿ ՊԱՏԵՐԻՆ	ՋՂՈՒԴԻՄԵՐՈՒՄ ՆԵՐԿ ԾԵՊԵՐԻՆ		
										ԳՊԱՍՏՎՈՐ ՄՎԱՐ	ՑԵՄԵՆՏԱՆԱՇԱՅՈՒՆ ՄՎԱՐ						
		ՊԱՏՎԱՆԴԱՆԻ ՍԵՆՅԱԿ															
1.	ՊԱՏՎԱՆԴԱՆԻ ՍԵՆՅԱԿ	-	-	-	19.8	-	19.8	62.0	-	11.3	-	-	-	62.0	11.3	-	
ԸՆդհանուր մակերեսը /առաջին հարկի առաջին մասնաշենք/		-	-	-	19.8	-	19.8	62.0	-	11.3	-	-	-	62.0	11.3	-	

ԴՈՒՆԵՐԻ ՄԱՍՆԱԳԻՐ

	ԷՍԹԻՉ	ԱՆՎԱՆՈՒՄԸ	ԲԱՐՉՈՐԻՑՈՒՄ մմ	ԼԱՅՆՈՒԹՅՈՒՄ մմ	ՄԱԿԵՐԵՍԸ մ²			ՔԱՆԱԿԸ հատ	ԸՆԴՀԱՆՈՒՐ ՄԱԿԵՐԵՍԸ մ²	
					ԸՆԴՀԱՆՈՒՐ	ԲԱՑՎՈՐ	ՉԲԱՑՎՈՐ		ԲԱՑՎՈՐ	ՉԲԱՑՎՈՐ
Դ-1		ԱՐՏԱՔԻՆ ՄԵՏԱՂԱԿԱՆ ԴՈՒՐ  Դ-1 1.05 x 2.0	2000	1050	2.10	2.10	-	1	2.10	-
Դ-2		ԱՐՏԱՔԻՆ ՄԵՏԱՂԱԿԱՆ ԴՈՒՐ  Դ-2 1.1 x 0.8	1100	800	0.88	0.88	-	1	0.88	-

ՀԱՏԱԿՆԵՐԻ ՄԱՍՆԱԳԻՐ

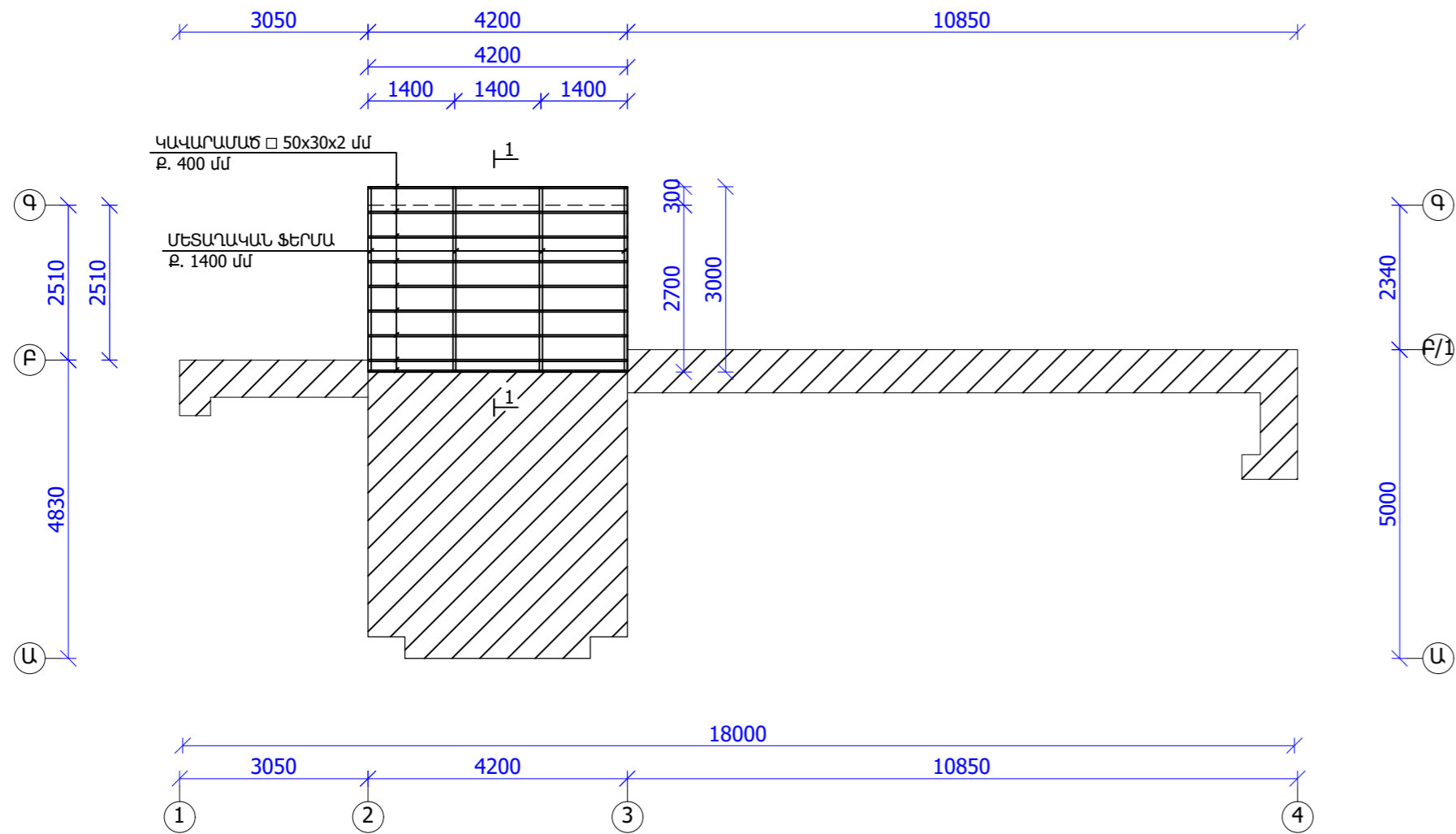
ՀԱՏԱԿԻ ՏԻՊԵՐԸ	ՍԵՆՅԱԿՆԵՐԻ ՀԱՄԱՐԸ	ՀԱՏԱԿԻ ՀԱՏՈՒՅԹ	ՀԱՏԱԿԻ ԷԼԵՄԵՆՏՆԵՐԻ ԱՆՎԱՆՈՒՄԸ ԵՎ ՀԱՏՈՒԹՅՈՒՄԸ	ՄԱԿԵՐԵՍԸ մ²	ԸՆԴՀԱՆՈՒՐ ՄԱԿԵՐԵՍԸ մ²
Հ-1	1		ԿԵՐԱՄԻԿԱԿԱՆ ՄԱԼԻԿՆԵՐ Ց/ՍՎԱԶԱՅԻՆ ՀԱՐԹՅՈՒՑԻՉ ԾԵՐՏ ԲԵՏՈՆԵ ՆԱԽԱՊԱՏՐԱՍՏԱԿԱՆ ԾԵՐՏ /հաստ. 100 մմ/ ԽՃԻ ՆԱԽԱՊԱՏՐԱՍՏԱԿԱՆ ԾԵՐՏ ՏՈՓԱՆԱԾ ԲՆԱՀՈՂ	- 10 մմ - 20 մմ - 100 մմ - 100 մմ	19.8
ԿԵՐԱՄԻԿԱԿԱՆ ԸՐԻՇԱԿՆԵՐԻ ՏԵՂԱԴՐՈՒՄ /քարծր. 100 մմ/				19.0 գծմ	

ՊԱՏՎԱՆԴԱՆԻ ՍԵՆՅԱԿԻ ՔԱՆԴԱՄԱՆ ԱՇԽԱՏԱՆՔՆԵՐԻ ՄԱՍՆԱԳԻՐ

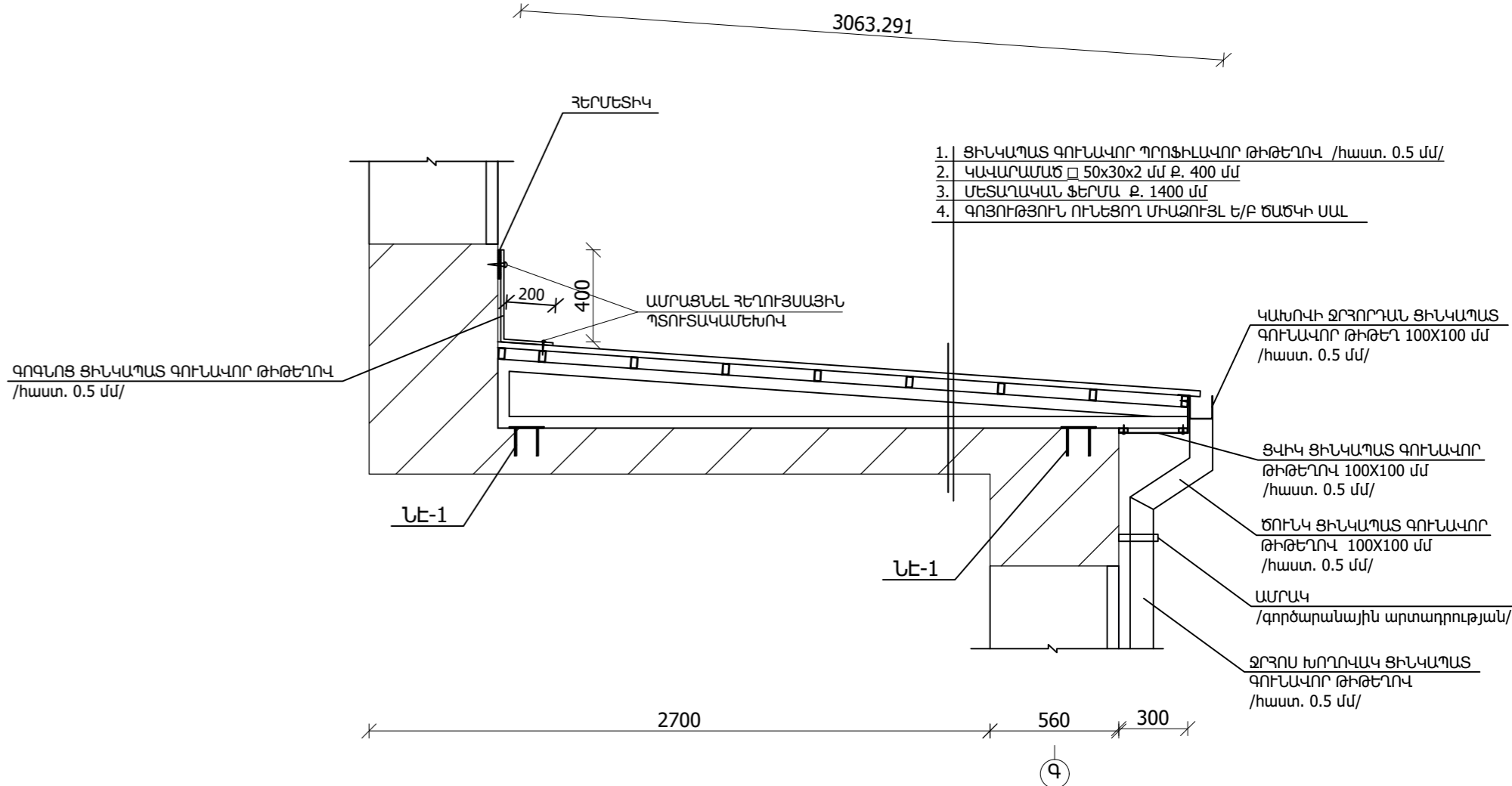
1. Պատերի զաջի սկաղի քանդում - 18.0 քմ
2. Առաստաղի զաջի սկաղի քանդում - 19.8 քմ
3. Գոյուքյուն ունեցող խարխլված մետաղակն դռան քանդում - 10.0 կգ
4. Հինարաքական աղբի բարձում և տեղափոխում 5 կմ - 19.3 խմ

							ՊԱՏՎԻՐԱՏՈՒ՝ Գավառի համայնքապետարան	ՊԱՏՎԵՐ՝ N ԳՄԳՀ-ԴՔՄԽԾՁԲ-25/19	ՀԱՏՈՐ՝ 1		
							«Գավառ համայնքի Սարուխան բնակավայրում Մեծ հայրենական պատերազմի /1941-1945 թթ/ զոհերին նվիրված զբոսայգու» հիմնանդրոգման աշխատանքներ				
ՓՈՒ.	ՄԱՍ. ԶԱՆ.	ԹԵՐՑ	ՔԱՍՏԱԹ.Ն	ԱՏՈՐԱԳՐ.	ԱՄՍԱԹԻՎ.				ՓՈՒԼ	ԹԵՐՑ	ԹԵՐԹԵՐ
Տնօրեն՝		Ս.Ղազարյան					ԳԵՑԱԳՐԻ ԱՆՎԱՆՈՒՄԸ		ԱՆ		ՃԾ-27
Ճարտարապետ		Խ.Գրիգորյան					ՆԵՐՔԻՆ ՀԱՐԴԱՐՄԱՆ, ԴՈՒՆԵՐԻ ԵՎ ՀԱՏԱԿՆԵՐԻ ԱՇԽԱՏԱՆՔՆԵՐԻ ՄԱՍՆԱԳԻՐ, ՊԱՏՎԱՆԴԱՆԻ ՍԵՆՅԱԿԻ ՔԱՆԴԱՄԱՆ ԱՇԽԱՏԱՆՔՆԵՐԻ ՄԱՍՆԱԳԻՐ				
ՆԳՃ		Ս.Ղազարյան									
Նախագծ.		Խ.Գրիգորյան									

ԿԱՎԱՐԱՄԱՆԻ ՀԱՏԱԿԱԳԻԾ Մ 1:100



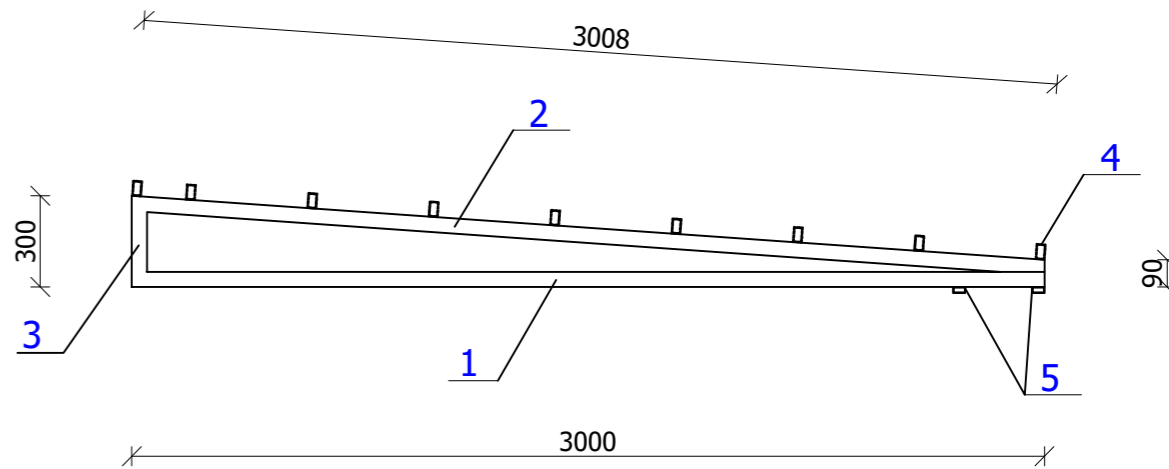
ԿՏՐՎԱԾԸ 1-1 Մ 1:25



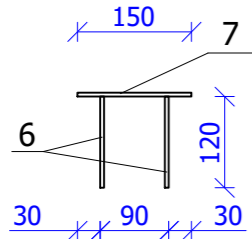
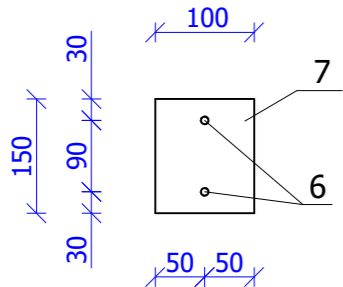
ՀՈՒԾԱՐՁԱՆԻ ՊԱՏԿԱՆԴԱՆԻ ՏԱՆԻՔԻ ԿԱՌՈՒՅՄԱՆ ՄԱՍՆԱԳԻՐ


Հ/Հ	ԱՆՎԱՆՈՒՄԸ	ՄԵԿ ԷԼԵՄԵՆՏԻ ԵՐԱՐՈՒԹՅՈՒՆ /մ/	ՔԱՆԱԿԸ /հատ/	ԸՆԴՀԱՆՈՒՐ ԵՐԱՐՈՒԹՅՈՒՆ /մ/	ԸՆԴՀԱՆՈՒՐ ՔԱՆԿԸ /կգ/
1.	ՊՈՐՊԱՏԵ ԽՈՐՈՎԱԿ 50x30x2	3.00	4	12.0	30.2
2.	ՊՈՐՊԱՏԵ ԽՈՐՈՎԱԿ 50x30x2	3.01	4	12.04	30.3
3.	ՊՈՐՊԱՏԵ ԽՈՐՈՎԱԿ 50x30x2	0.30	4	1.2	3.1
4.	ՊՈՐՊԱՏԵ ԽՈՐՈՎԱԿ 50x30x2	4.20	9	37.8	95.0
5.	ՊՈՐՊԱՏԵ ԽՈՐՈՎԱԿ 40x20x1.5	4.20	2	8.4	12.0
ՆԵՐՊԻՐ ԷԼԵՄԵՆՏ ՆԵ-1					
6.	ԽԱՐՍԽԱԶՈՐ Փ12A500C	0.24	16	3.9	3.5
7.	ՄԵՏԱՐԱԿԱՆ ԹԻԹԵՐ 10x150x150 մմ		8		14.2 կգ
ԱՆՑԹԵՐԻ ԲԱՑՈՒՄ Ե/ԲԵՏՈՆԵ ԿՈՆՍՏՐՈՒԿՏԻԱՑՈՒՄ Փ12 L=120 մմ					- 16 հատ
ԾԱԾԿՈՒՅԹ ՑԻԼԿԱՊԱՏ ԳՈՒՆԱՎՈՐ ՊՐՈՖԻԼԱՎՈՐ ԹԻԹԵՐԻՑ /հատ. 0.5 մմ/					- 13.5 քմ
ՃԱԿՏՈՆՆԵՐԻ ԵՐԵՍԱՊԱՏՈՒՄ ՑԻԼԿԱՊԱՏ ԳՈՒՆԱՎՈՐ ԹԻԹԵՐԻՑ /հատ. 0.5 մմ/					- 2.5 քմ
ԳՈԳՆՈՑ ՑԻԼԿԱՊԱՏ ԳՈՒՆԱՎՈՐ ԹԻԹԵՐԻՑ /հատ. 0.5 մմ/					- 2.6 քմ
ՀԵՐՄԵՏԻԿ					- 4.2 զծմ
ՑԿԻԿ ՑԻԼԿԱՊԱՏ ԳՈՒՆԱՎՈՐ ՊՐՈՖԻԼԱՎՈՐ ԹԻԹԵՐԻՑ /հատ. 0.5 մմ/					- 2.1 քմ
ԿԱԽՈՎԻ ՋՐՀՈՐԴԱՆ ՑԻԼԿԱՊԱՏ ԳՈՒՆԱՎՈՐ ԹԻԹԵՐԻՑ 100X100 մմ /հատ. 0.5 մմ/					- 4.2 զծմ
ՋՐՀՈՍ ԽՈՐՈՎԱԿ ՑԻԼԿԱՊԱՏ ԳՈՒՆԱՎՈՐ ԹԻԹԵՐԻՑ 100X100 մմ /հատ. 0.5 մմ/					- 2.2 զծմ
ԾՈՒՆԿ ՑԻԼԿԱՊԱՏ ԳՈՒՆԱՎՈՐ ԹԻԹԵՐԻՑ 100x100 մմ /հատ. 0.5 մմ/					- 2 հատ
ԱՄՐԱԿ /գործարանային արտադրության/					- 6 հատ
ՄԵՏԱՐԱԿԱՆ ԷԼԵՄԵՆՏՆԵՐԻ ՅՈՒՐԱՆԵՐԿՈՒՄ /երկու անգամ/					- 11.0 քմ

ՄԵՏԱՐԱԿԱՆ ՖԵՐՄԱ Մ 1:25

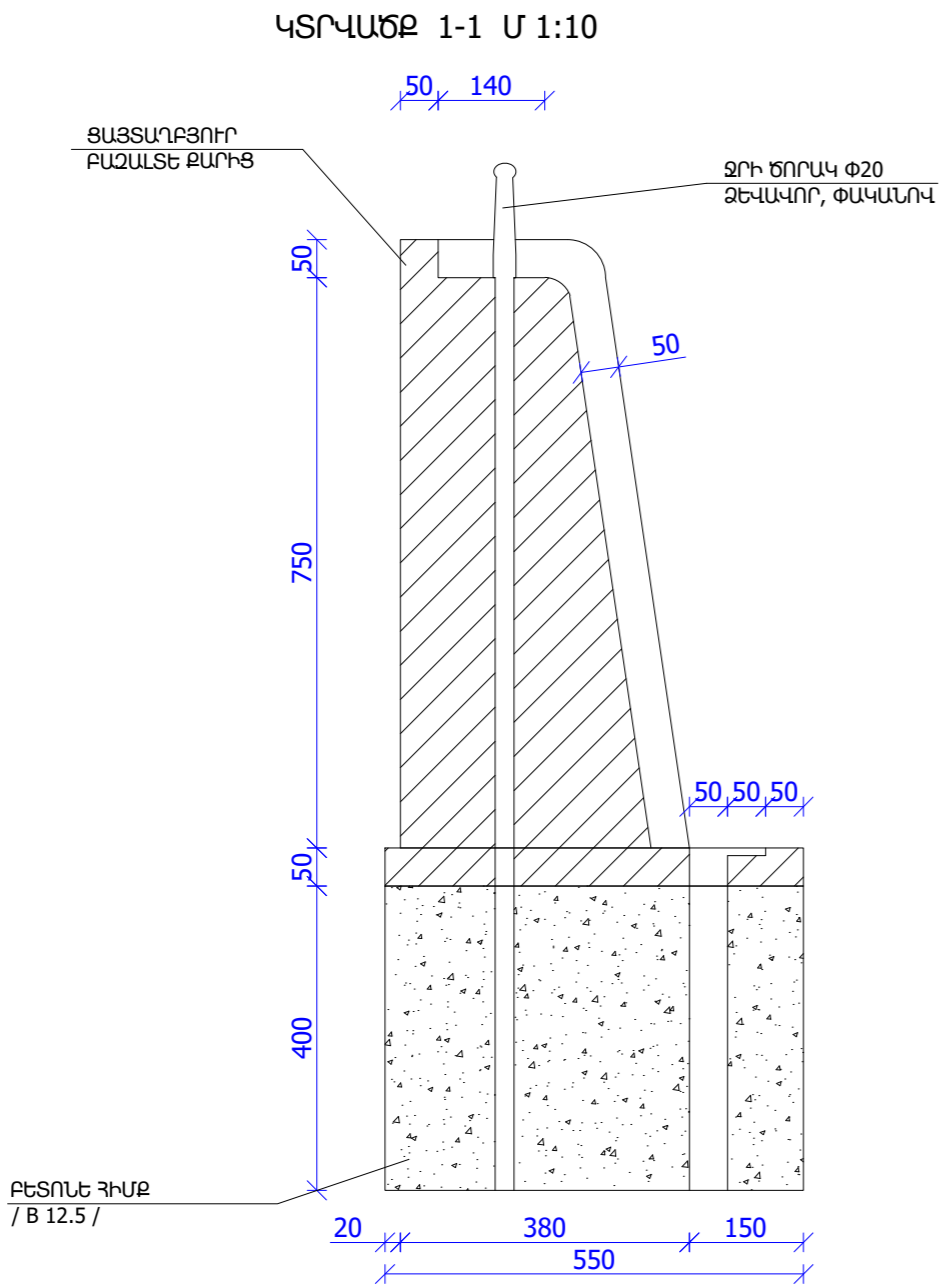
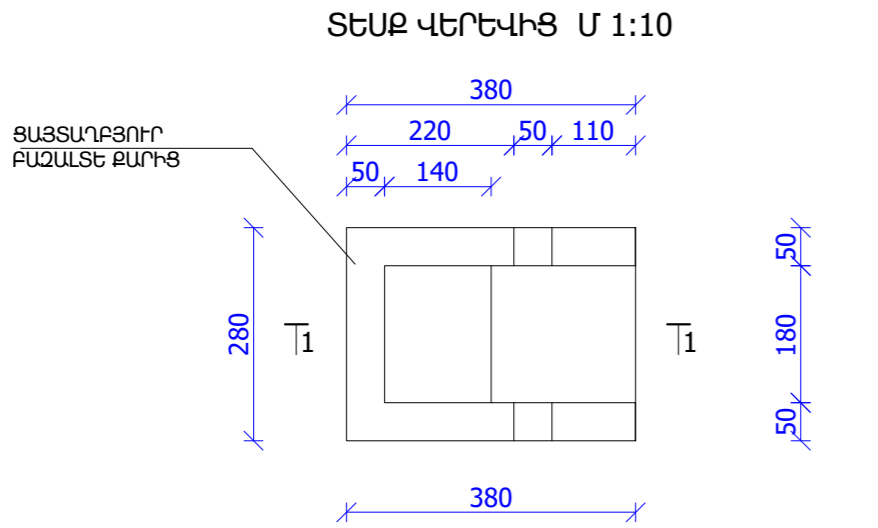


ՆԵՐՊԻՐ ԷԼԵՄԵՆՏ ՆԵ-1

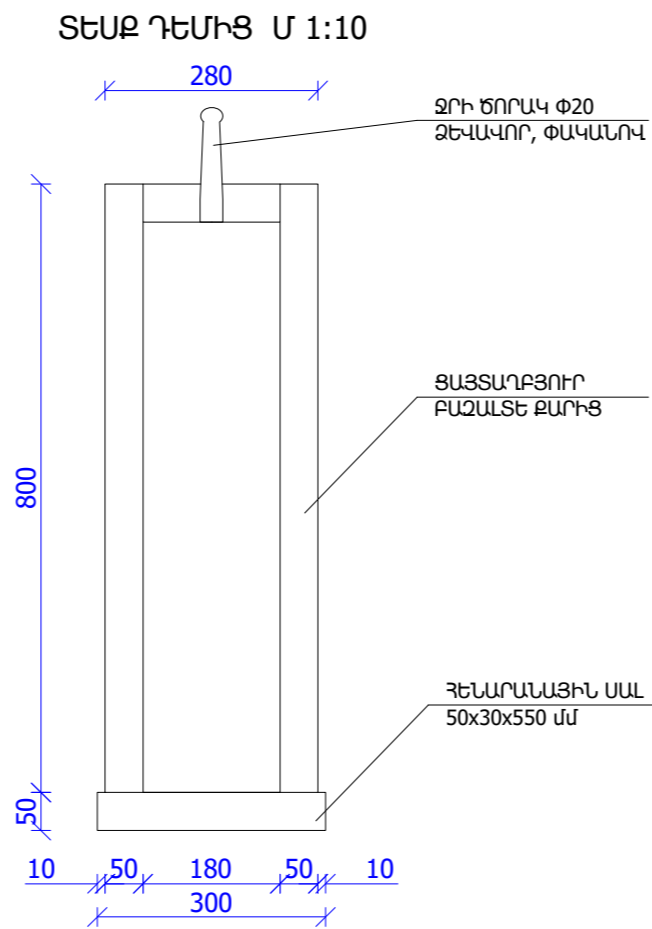
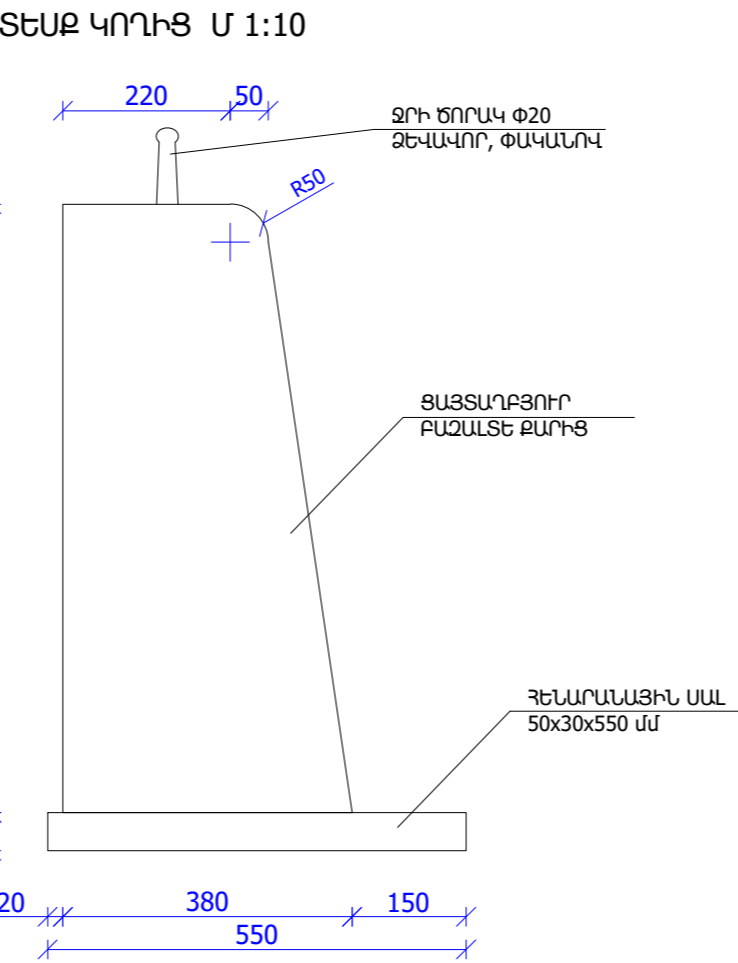


						ՊԱՏԿԻՐԱՏՈՒՐ՝ Գալվադի համայնքապետարան      ՊԱՏԿԵՐ՝ N ԳՍԳՀ-ԴՔՄԽԾԶԲ-25/19      ՀԱՏՈՐ՝ 1			
						«Գալվադ համայնքի Սարուխան բնակավայրում Մեծ հայրենական պատերազմի /1941-1945 թթ/ զոհերին նվիրված զբոսայգու» հիմնադրուղիների աշխատանքներ			
Փորձ.	ՄԱՍ. ՔԱՆ.	ԹԵՐՑ	ԹԱՍԱԶԵՂ	ՍՈՐԴԱԳ.	ԱՄՍԱԶԻՎ		ՓՈՒԼ	ԹԵՐՑ	ԹԵՐԹԵՐ
Տնօրեն՝	Ս.Նազարյան						ԱՆ	ՃԵ-28	
Ճարտարապետ	Խ.Գրիգորյան					ԳԵՍԳԻՐ ՄԵՄԽՈՒՄԸ	<div>ԿԱՎԱՐԱՄԱՆԻ ՀԱՏԱԿԱԳԻԾ, ԿՏՐՎԱԾԸ 1-1, ՄԵՏԱՐԱԿԱՆ ՖԵՐՄԱ, ՆԵ-1, ՀՈՒԾԱՐՁԱՆԻ ՊԱՏԿԱՆԴԱՆԻ ՏԱՆԻՔԻ ԿԱՌՈՒՅՄԱՆ ՄԱՍՆԱԳԻՐ</div> <div>ARCHICRAFTBIM</div>		
ՆԳՃ	Ս.Նազարյան								
Նախագծ.	Խ.Գրիգորյան								

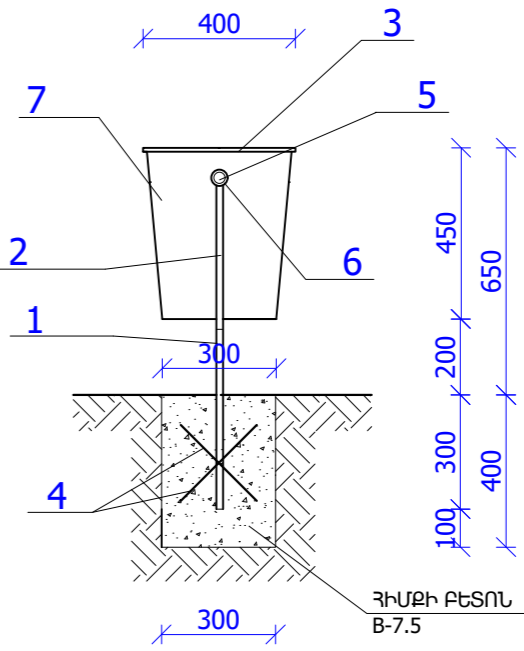
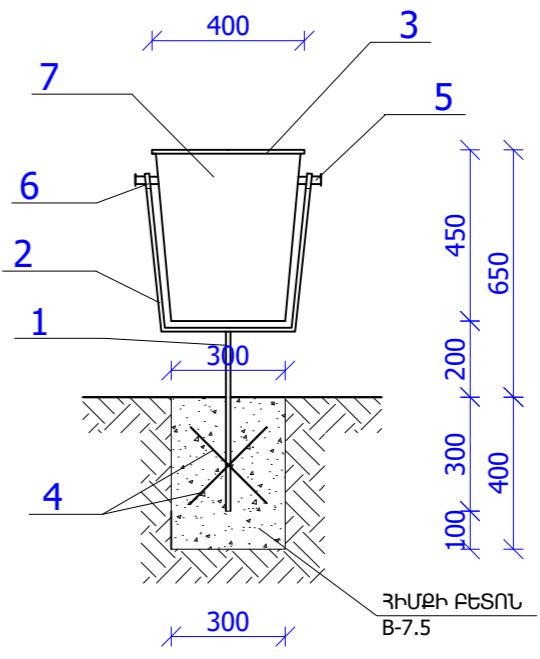
ՑԱՅՏԱՂԲՅՈՒՐ



- Ցայտադրյուրի տեղադրման աշխատանքների մասնագիր /1 հատ/
1. ԲԱՅՏՈՒՐ ՄԵԼՎՈՒՄ ՁԵՆՔՈՎ ՑԱՅՏԱՂԲՅՈՒՐԻ ԴԻՍԵՐԻ ՏԱԿ - 0.07 մ³
  2. ՑԱՅՏԱՂԲՅՈՒՐԻ ԲԵՏՈՆԵ ԴԻՍԵՐԻ ԿԱՌՈՒՑՈՒՄ / B 12.5 / - 0.07 մ³
  3. ԲԱՅՏԱՂԲՅՈՒՐԻ ՏԵՂԱԴՐՈՒՄ ԴԵՆԱՐԱՆԱՅԻՆ ՍԱՆՈՎ /50x30x550 մմ/ - 1 հատ
  4. ՋՐԻ ԾՈՐԱԿ Փ20 ՁԵՎԱՎՈՐ, ՓԱԿԱՆՈՎ /պատվերով/ - 1 հատ



ՄԵՏԱՂԱԿԱՆ ԱՂԲՄԱՆԻ ՏԵՍԲԵՐ Մ 1:20

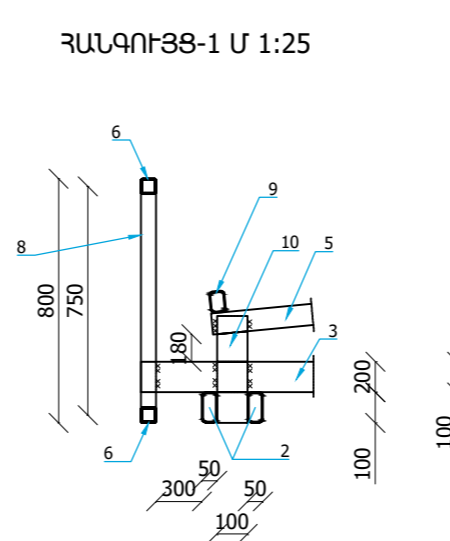
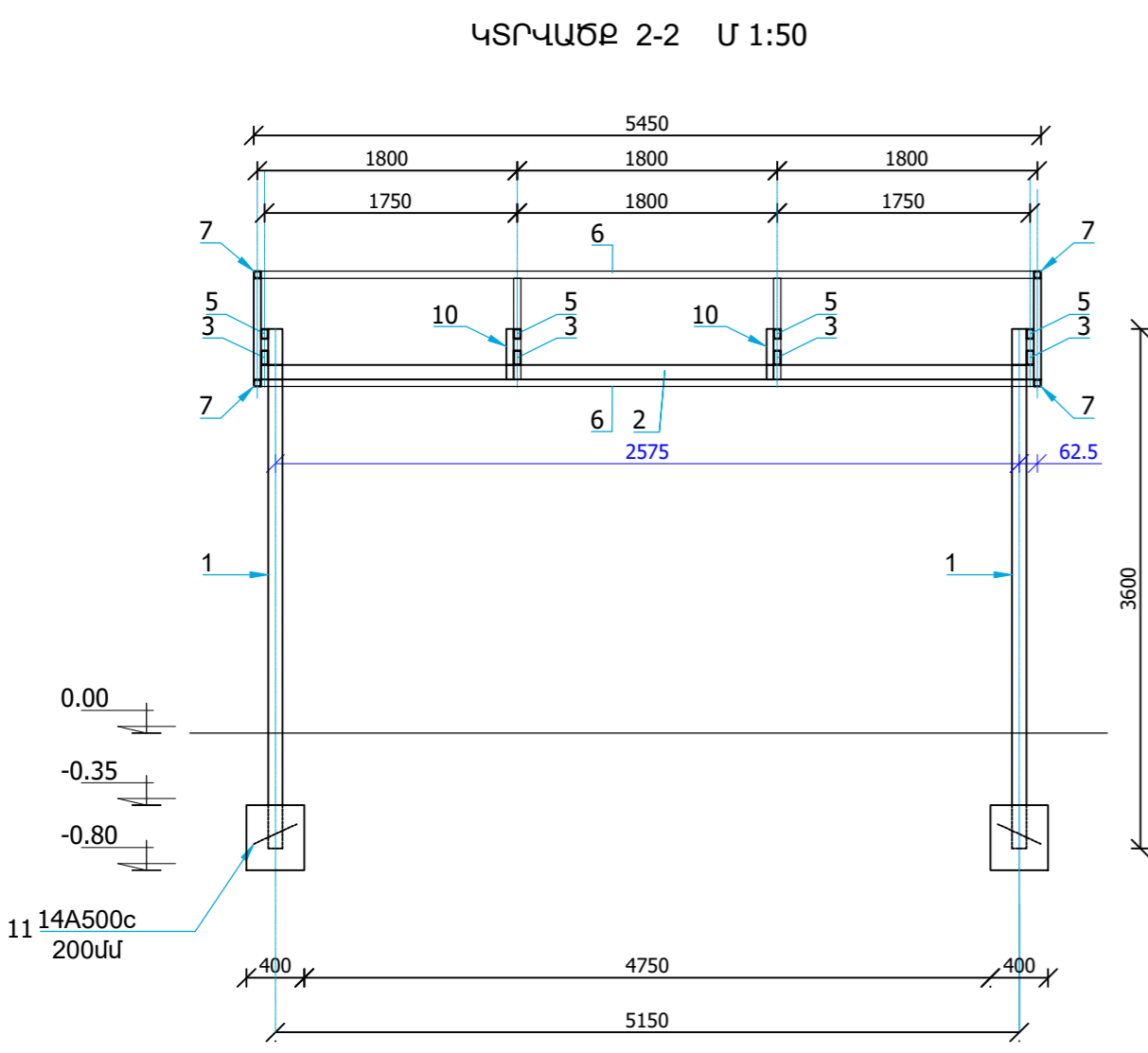
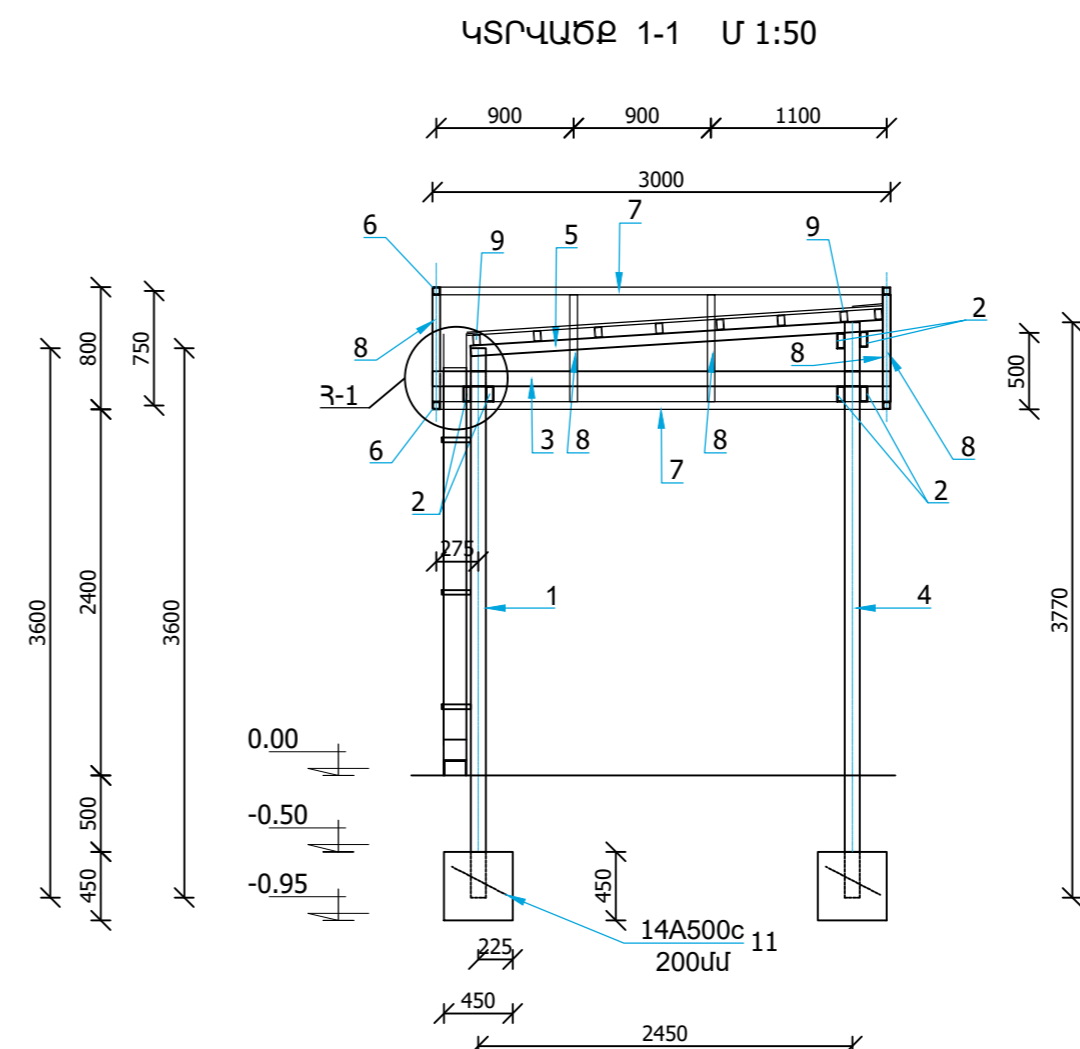
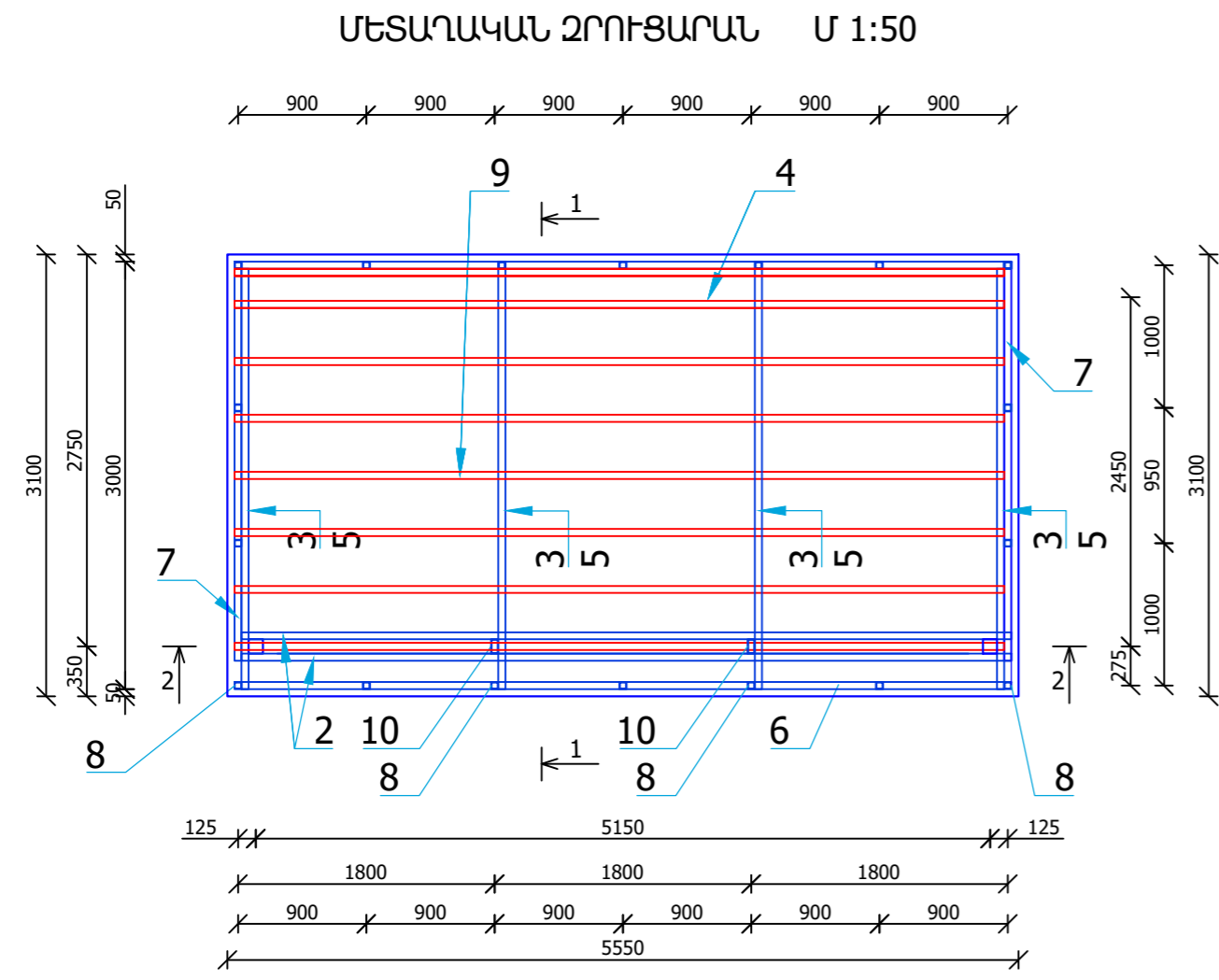


ՄԵՏԱՂԱԿԱՆ ԱՂԲՄԱՆԻ ՆՅՈՒԹԵՐԻ ՄԱՍՆԱԳԻՐ

Հ/Հ	ԱՆՎԱՆՈՒՄԸ	ՄԵԿ ԷԼԵՄԵՆՏԻ ԸՆԴՀԱՆՈՒՐ ԵՐԿԱՌՈՒԹՅՈՒՆ /մ/	ՔԱՆԱԿԸ /հատ/	ԸՆԴՀԱՆՈՒՐ ԵՐԿԱՌՈՒԹՅՈՒՆ /մ/	ԸՆԴՀԱՆՈՒՐ ՔԱՆԸ ՄԵԿԻ ՀԱՄԱՐ /կգ/	ԸՆԴՀԱՆՈՒՐ ՔԱՆԸ 21-Ի ՀԱՄԱՐ /կգ/
1.	ՊՈՂՊԱՏԵ ԽՈՐՈՎԱԿ 40x40x3 մմ	0.5	1	0.5	1.90	39.9
2.	ՊՈՂՊԱՏԵ ԽՈՐՈՎԱԿ 40x20x2 մմ	1.4	1	1.4	2.70	56.7
3.	ՊՈՂՊԱՏԵ ԽՈՐՈՎԱԿ 15x15x1.5 մմ	0.4	4	1.6	1.2	25.2
4.	ՊՈՂՊԱՏԵ ՁՈՂ Փ 10 մմ	0.4	2	0.8	0.40	8.4
5.	ՊՈՂՊԱՏԵ ՁՈՂ Փ 20 մմ	0.05	2	0.1	0.25	5.3
6.	ՊՈՂՊԱՏԵ ԽՈՐՈՎԱԿ Փ 25 մմ	0.05	2	0.1	0.23	4.9
7.	ՊՈՂՊԱՏԵ ԹԵՐՈՒ /հատ. 2 մմ/			0.8 մ²	12.60	264.6
	ՀԻՍԹԵՐԻ ՓՈՐՈՒՄ III ԿԱՐԳԻ ԲԱՅՏՈՐՈՒՄ				- 0.04 խմ	0.84 խմ
	ՀԻՍԹԻ ԲԵՏՈՆԱՑՈՒՄ B-7.5				- 0.04 խմ	0.84 խմ
	ԱՎԵԼՈՐԴ ԲԱՅՏՈՒՐ ՓՈՐՈՒՄ ՏԵՂՈՒՄ				- 0.04 խմ	0.84 խմ
	ՊՈՂՊԱՏԵ ԷԼԵՄԵՆՏԵՐԻ ՅՈՒՐԱՆԵՐԿՈՒՄ ԵՐԿՈՒ ՄԱՐԱՄ				- 1.0 քմ	21.0 քմ

						ՊԱՏՎԻՐԱՏՈՒՐ՝ Գավառի համայնքապետարան	ՊԱՏՎԵՐ՝ N ԳՄԳՀ-ՀԲՄԽԾՁԲ-25/19	ՀԱՏՈՐ՝ 1
						«Գավառ համայնքի Սարուխան բնակավայրում ՄԵԿ հայրենական պատերազմի /1941-1945 թթ/ զոհերին նվիրված զբոսայգու» հիմնադրամի աշխատանքներ		
ՓՈԹ	ՄԱՍ. ՔԱՆ.	ԹԵՐՈՒ	ՔԱՆԱԿ.Մ	ԱՏՈՐԱԳՐ.	ԱՄՍԱԹԻՎ		ՓՈՒԼ	ԹԵՐՈՒ
							ԱՆ	ՏԵ-29
Տնօրեն՝	Ս.Ղազարյան					ԳԵՍԱՐԻ ԱՆՎԱՆՈՒՄԸ		
Ճարտարապետ	Խ.Գրիգորյան					ՑԱՅՏԱՂԲՅՈՒՐ, ՑԱՅՏԱՂԲՅՈՒՐԻ ՏԵՂԱԴՐՈՒՄ, ԱՇԽԱՏԱՆՔՆԵՐԻ ՄԱՍՆԱԳԻՐ, ՄԵՏԱՂԱԿԱՆ ԱՂԲՄԱՆ, ՄԵՏԱՂԱԿԱՆ ԱՂԲՄԱՆԻ ՆՅՈՒԹԵՐԻ ՄԱՍՆԱԳԻՐ		
ՆԳՏ	Ս.Ղազարյան							
Նախագծ.	Խ.Գրիգորյան							





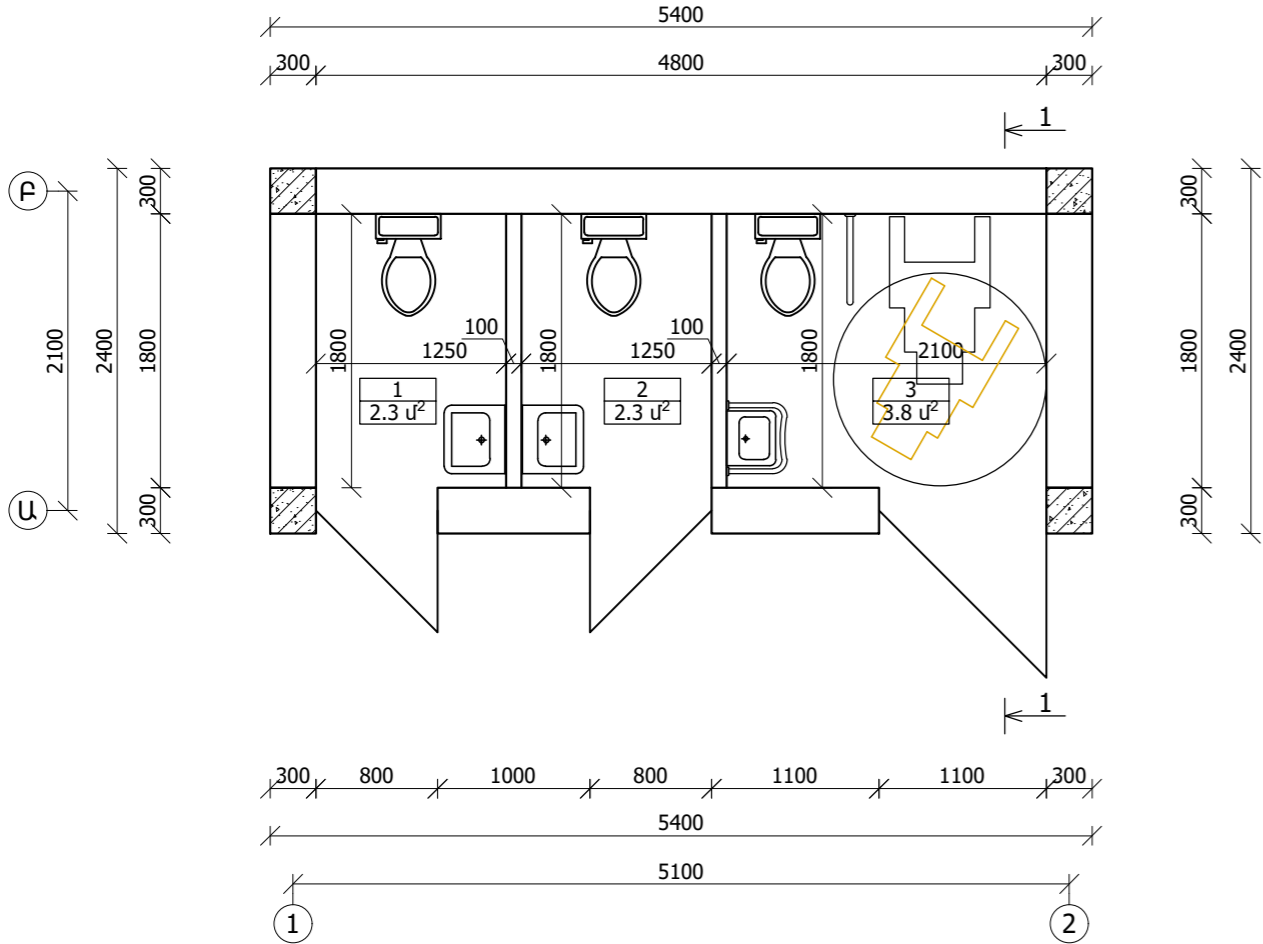
ՄԵՏԱՂԱԿԱՆ ՁՐՈՒՑԱՐԱՆԻ ԿԱՌՈՒՑՄԱՆ ՆՅՈՒԹԵՐԻ ՄԱՍՆԱԳԻՐ

Տարր	Ստանդարտը	Նյութերի դասը	Ծախսը 1զ.ծ.մ.(կգ)	Քանակը	Ընդհանուր ծախսը
1	ГОСТ 30245-2003	պրոֆիլ □ 100x100x3 L=3600 մմ	9.42	2	67.8 կգ
2	ГОСТ 30245-2003	պրոֆիլ □ 100x50x3 L=5450 մմ	7.065	6	231 կգ
3	ГОСТ 30245-2003	պրոֆիլ □ 100x50x3 L=3000 մմ	7.065	4	84.8 կգ
4	ГОСТ 30245-2003	պրոֆիլ □ 100x100x3 L=3770 մմ	9.42	2	71 կգ
5	ГОСТ 30245-2003	պրոֆիլ □ 70x50x3 L=2700 մմ	5.652	4	61 կգ
6	ГОСТ 30245-2003	պրոֆիլ □ 50x50x3 L=5450 մմ	4.71	4	102.7 կգ
7	ГОСТ 30245-2003	պրոֆիլ □ 50x50x3 L=2900 մմ	4.71	4	54.6 կգ
8	ГОСТ 30245-2003	պրոֆիլ □ 50x50x3 L=700 մմ	4.71	18	59.4 կգ
9	ГОСТ 30245-2003	պրոֆիլ □ 70x50x3 L=5450 մմ	5.652	8	246.4 կգ
10	ГОСТ 30245-2003	պրոֆիլ □ 100x50x3 L=350 մմ	7.065	2	5.0 կգ
11	ГОСТ 34028-2016	ամրանաձող Ф14A500C L=250 մմ	1.208	4	1.2 կգ
հովարի ճակատների և ստորին մակերեսի երեսապատում ալյումինոբետոն			- 30.4 մ <sup>2</sup>		
հովարի թիկունքային հատվածների մակերեսի երեսապատում ցինկապատ թիթեղով			- 13.7 մ <sup>2</sup>		
մետաղական էլեմենտների յուղաներկում յուղաներկում երկու շերտ			- 25.0 մ <sup>2</sup>		
ծածկույթ ցինկապատ գունավոր պրոֆիլավոր թիթեղից /հաստ. 0.5 մմ/			- 16.7 մ <sup>2</sup>		
կախովի ջրհորդան ցինկապատ գունավոր թիթեղից 150x200 մմ /հաստ. 0.5 մմ/			- 5.55 գծմ		
ջրհու խողովակ ցինկապատ գունավոր թիթեղից 150x100 մմ /հաստ. 0.5 մմ/			- 2.6 գծմ		
ծունկ ցինկապատ գունավոր թիթեղից 150x100 մմ /հաստ. 0.5 մմ/			- 1 հատ		
ամրակ /գործարանային արտադրության/			- 3 հատ		
հիմքերի փորում			- 1.3 մ <sup>3</sup>		
հիմքերի բետոնացում B12.5			- 0.4 մ <sup>3</sup>		
բնահողի հետ լիցք			- 0.9 մ <sup>3</sup>		
ավելորդ բնահողի փորում տեղում			- 0.4 մ <sup>3</sup>		

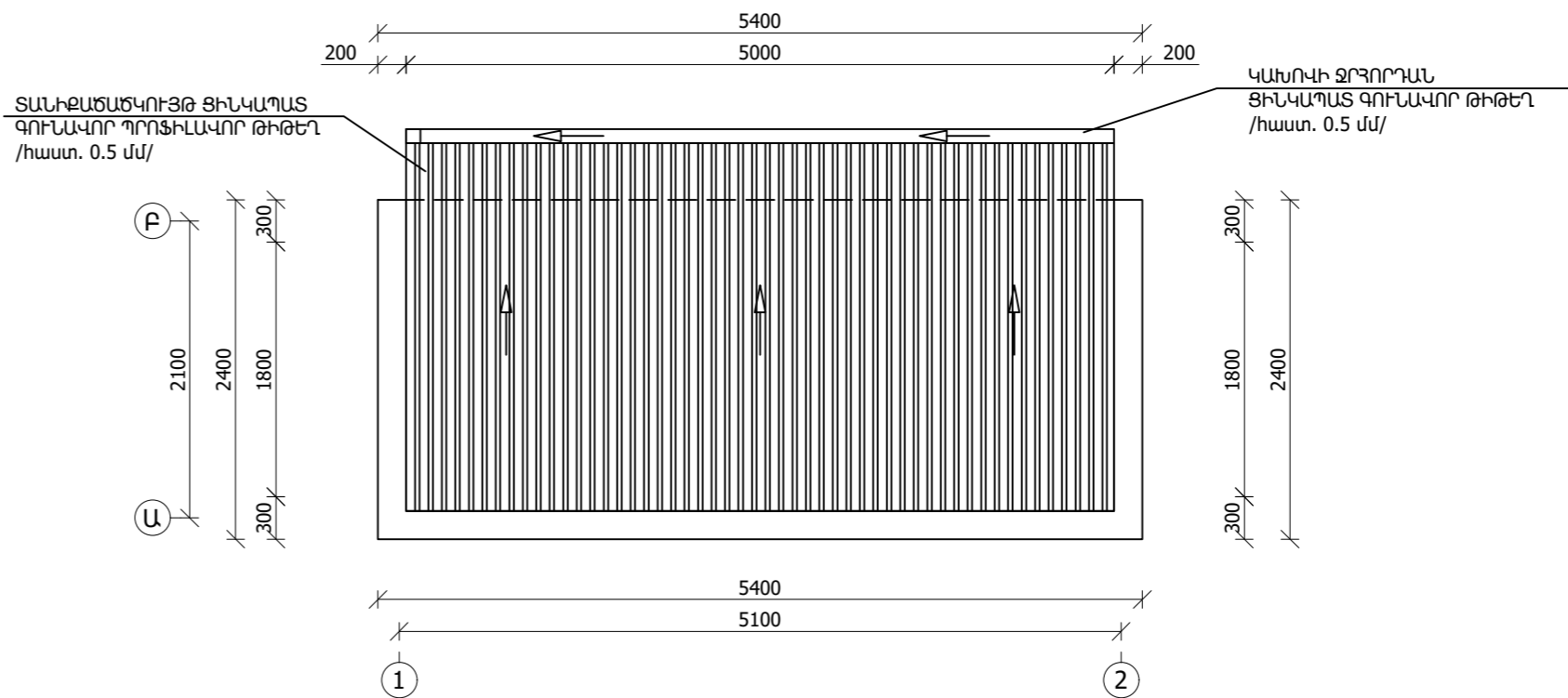
					ՊՍԿ-ԻՆՎԵՍՏՈՒ՝ Գավառի համայնքապետարան ՊՍԿ-ԵՐ՝ N ԳՄԳԳ-ՀԲՄԽԾԶԲ-25/19			ՀԱՏՈՐ՝ 1			
					«Գավառ համայնքի Սարուխան բնակավայրում Մեծ հայրենական պատերազմի /1941-1945 թթ/ զոհերին նվիրված զբոսայգու» հիմնանորոգման աշխատանքներ						
ՓՈԼ.	ՄԱ. ԲԱ.	ԹԵՐ	ՓԱՏԱԹ.Ն	ՍՏՐԱԳՐ.	ԱՄՍԱԹԻՎ				ՓՈԼ	ԹԵՐ	ԹԵՐԵՐ
						ԳԵՍԳԻ ՄԱՎԱՌՈՒՄ			ԱՆ	ԾՇ-31	
Տնօրեն՝ Ս.Ղազարյան						ՄԵՏԱՂԱԿԱՆ ՁՐՈՒՑԱՐԱՆ, ԿՏՐՎԱԾԸ 1-1, 2-2, ՀԱՆԳՈՒՅՑ 1, ՄԵՏԱՂԱԿԱՆ ՁՐՈՒՑԱՐԱՆԻ ԿԱՌՈՒՑՄԱՆ ՆՅՈՒԹԵՐԻ ՄԱՍՆԱԳԻՐ					
Ճարտարապետ՝ Խ.Գրիգորյան											
ՆԳՏ՝ Ս.Ղազարյան											
Նախագծ.՝ Հ.Ղազարյան											



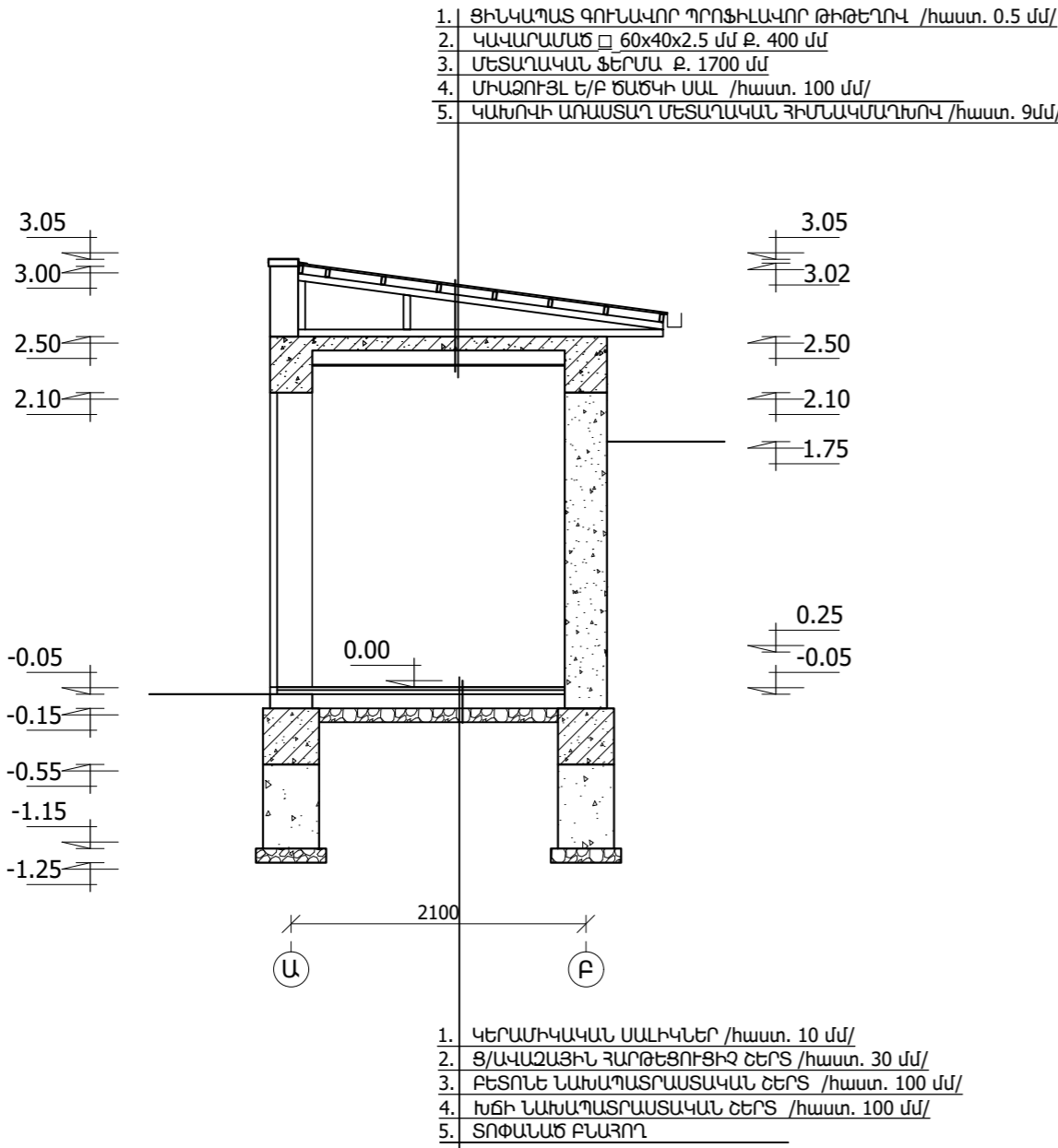
ՍԱՆՋԱՆԳՈՒՅՑԻ ՀԱՏԱԿԱԳԻԾ Մ 1:50



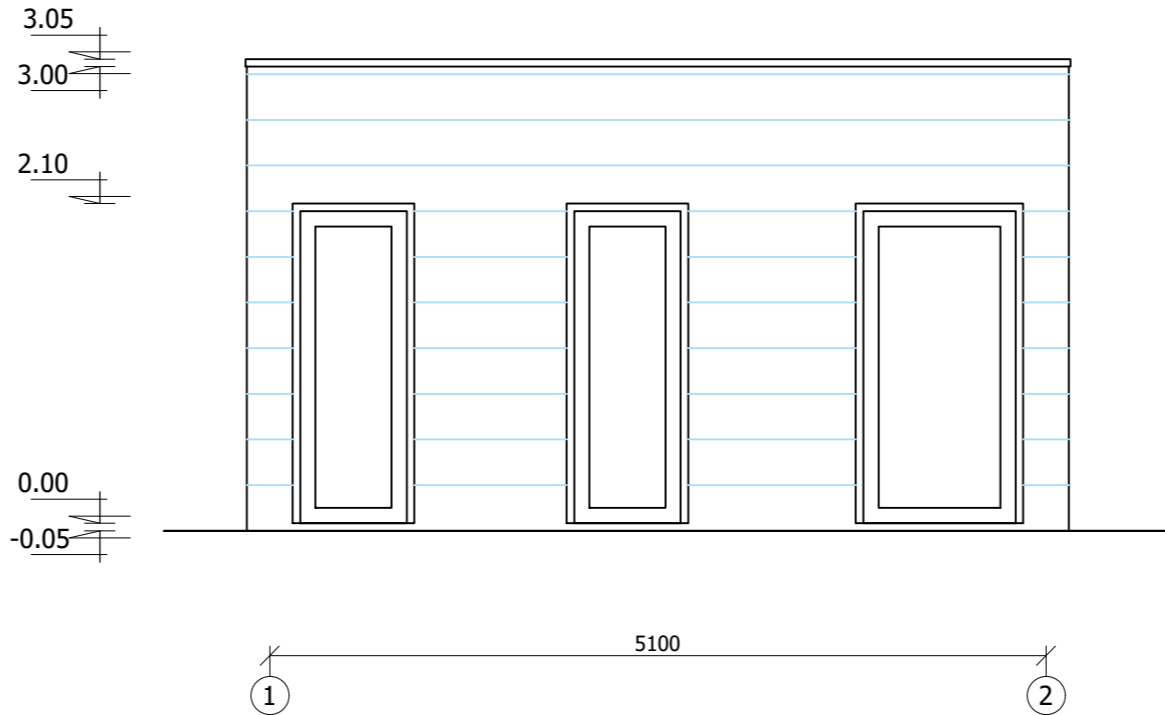
ՏԱՆԻԹԻ ՀԱՏԱԿԱԳԻԾ Մ 1:50



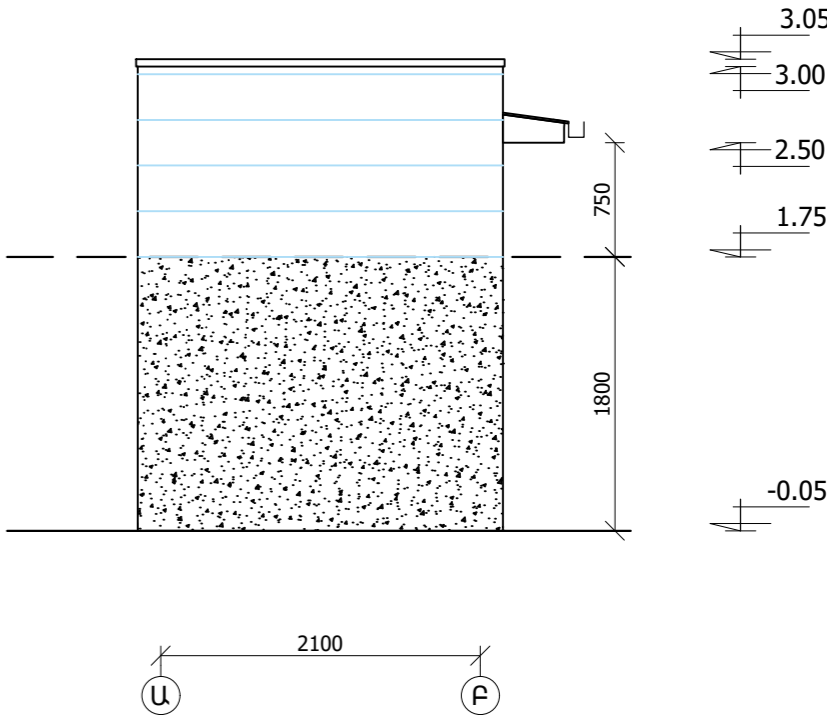
ԿՏՐՎԱԾՔ 1-1 Մ 1:50



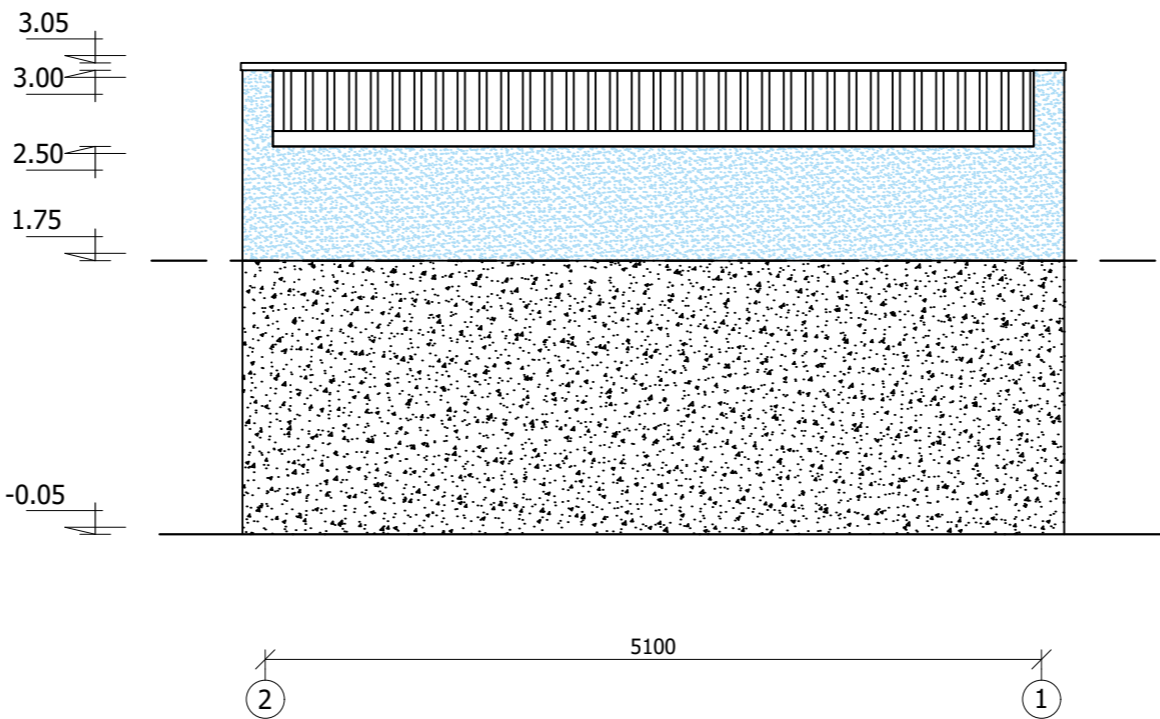
ՃԱԿԱՏ ԸՍՏ 1-2 ԱՌԱՆՑՔՆԵՐԻ Մ 1:50



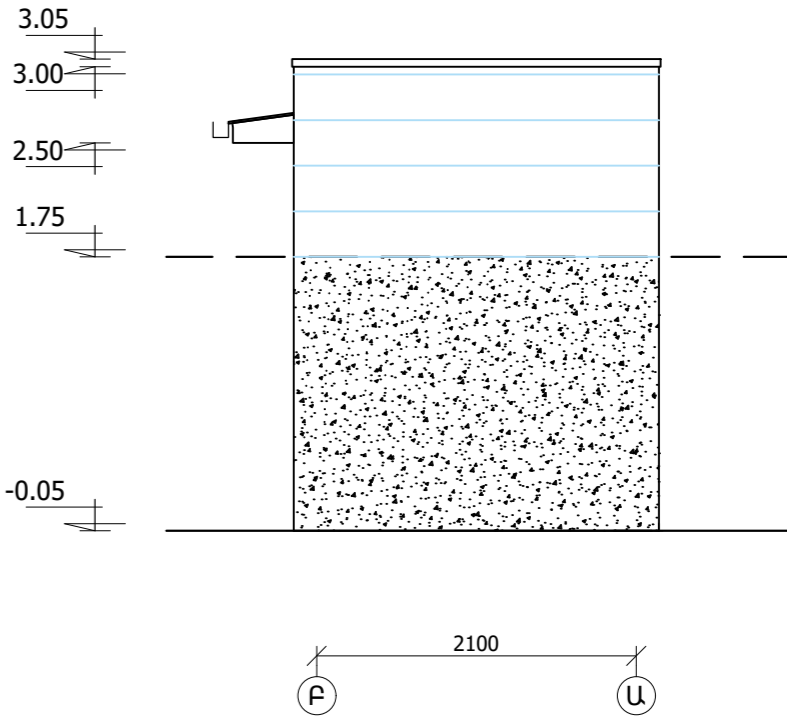
ՃԱԿԱՏ ԸՍՏ Ա-Բ ԱՌԱՆՑՔՆԵՐԻ Մ 1:50



ՃԱԿԱՏ ԸՍՏ 2-1 ԱՌԱՆՑՔՆԵՐԻ Մ 1:50



ՃԱԿԱՏ ԸՍՏ Բ-Ա ԱՌԱՆՑՔՆԵՐԻ Մ 1:50



- ԿԵՐԱՄԻԿԱԿԱՆ ՍԱԼԻԿԵՐ /հաստ. 10 մմ/
- Ց/ԱՎԱԶԱՅԻՆ ՀԱՐԹԵՑՈՒՑԻՉ ՇԵՐՏ /հաստ. 30 մմ/
- ԲԵՏՈՆԵ ՆԱԽԱՊԱՏՐԱՏՐԱՏԱԿԱՆ ՇԵՐՏ /հաստ. 100 մմ/
- ԽՈՑԻ ՆԱԽԱՊԱՏՐԱՏՐԱՏԱԿԱՆ ՇԵՐՏ /հաստ. 100 մմ/
- ՏՈՓԱՆԱՑ ԲՆԱՅՐՈՒ

						ՊԱՏԿԻՐԱՏՈՒՄ՝ Գալադի համայնքապետարան	ՊԱՏԿԵՐ՝ N ԳՍԳՀ-ԴՔՄԽԾՁԲ-25/19	ՀԱՏՈՐ՝ 1
						«Գալադի համայնքի Սարուխան բնակավայրում Մեծ հայրենական պատերազմի /1941-1945 թթ/ զոհերին նվիրված զբոսայգու» հիմնանորոգման աշխատանքներ		
ՓՈԹ.	ՄԱՍ. ԶԱՆ.	ԹԵՐՈ.	ԹԱՍԱՏԱՆ.	ՍՏՈՐԱԳ.	ԱՄՍԱԹԵՎ.			
Տնօրեն՝		Ա.Ղազարյան				ԳՏԱԳՐԻ ԱՆՎԱՆՈՒՄԸ		
Ճարտարապետ		Խ.Գրիգորյան				Սանհանգույցի հատակագիծ, ճակատ ըստ 1-2, Ա-Բ, 2-1, Բ-Ա առանցքների, կտրվածք 1-1, տանիքի հատակագիծ:		
ՆԳՃ		Ա.Ղազարյան						
Նախագծ.		Խ.Գրիգորյան						





Technical drawing of a concrete slab (Figure 1.10). The drawing shows a cross-section of a slab with a width of 2000 mm and a height of 200 mm. The slab is supported by four vertical columns. The distance between the columns is 1500 mm. The total length of the slab is 5100 mm. The drawing includes dimensions for the slab width (2000 mm), height (200 mm), and the distance between columns (1500 mm). It also shows the total length of the slab (5100 mm) and the distance from the center of the slab to the edge of the columns (200 mm). The drawing is labeled '1' in a circle.

Technical drawing of a square plate with dimensions and labels:

- Top dimensions: 20, 160, 20
- Bottom dimensions: 20, 160, 20
- Overall width: 200
- Overall height: 200
- Labels:
  - $\Phi 8A240$
  - $p.100\mu f$
  - $\Phi 18A500c$
  - $t/p$  միջուկ
  - B-20

Կոնստրուկցիա	Քանակը (հատ)	Նյութի անվանումը	Նյութի դասը	Ճախսը 1 գ.ձ.մ. (կգ)	Ընդհանուր երկ. (մ)	Ընդհանուր ծախսը	Չափման միավոր
1	2	3	4	5	6	7	8
Երկաթբետոնե սիջուկներ	4	Ճանր բետոն	B-20	-	-	0.1	լ <sup>3</sup>
		Ամրան	Փ14 A500c	1.208	9.6	11.6	կգ
		Անուղ	Փ8 A240	0.395	16	6.3	կգ

N	Էլեմենտի նպասդը	Ամրակի դասը և կողմաթիվը	Քանակը (հատ)	Էլեմենտի երկ. (մ)	Ցածկաթ 1 գ.ձ.մ (կգ)	Միջխման երկ. (մ)	Միջխման քաշը (կգ)
1	2	3	4	5	6	7	8
2		A500c Φ14	16	0.6	1.208	9.6	11.6
3		A240 Φ8	20	0.8	0.395	16	6.3

Technical drawing of a rectangular building footprint. The drawing includes the following dimensions and annotations:

- Overall Dimensions:**
  - Overall width: 5000 (with 200 offset on each side, total 5200)
  - Overall height: 2620 (with 100 offset on each side, total 2820)
- Internal Dimensions:**
  - Internal width: 5400
  - Internal height: 2400
- Structural Elements:**
  - Foundation: Indicated by a dashed line and labeled "Հիմք" (Foundation).
  - Columns: Indicated by upward arrows and labeled "Ռմբ" (Columns).
  - Roof: Indicated by a dashed line and labeled "Դրոշմ" (Roof).
- Annotations:**
  - "Հիմնաքարի զանգվածը / հաստ 0.5 մ /" (Foundation mass / thickness 0.5 m /)
  - "Ռմբի 0.5 մ" (Column 0.5 m)
  - "Դրոշմի 0.5 մ" (Roof 0.5 m)

Կոնստրուկցիա	Քանակը (հատ)	Նյութի անվանումը	Նյութի դասը	Շախտը 1 գ.մ. (կգ)	Ընդհանուր երկ. (մ)	Ընդհանուր ծախսը	Զափման միավոր
1	2	3	4	5	6	7	8
Տանիք	1	Ուղղանկյուն խողովակ 50x50x3մմ	-	4.31	24	103.4	կգ
		Ուղղանկյուն խողովակ 60x40x3մմ	-	4.3	40	172	կգ
		Տանիքի գունավոր պրոֆ. թիթեղ հաստ. 0,5մմ	-	-	-	5.3	մ <sup>2</sup>
		Ձիթողդյան գունավոր պրոֆ. թիթեղից հաստ. 0,5մմ	-	-	5	5	մ
		Ցվիկ գունավոր պրոֆ. թիթեղից հաստ. 0,5մմ	-	-	-	2.2	մ <sup>2</sup>
		Անկյունակ 1 40x40x3մմ	-	1.85	0.8	1.5	կգ
		Խարսխանոց Փ12 L=180մմ	-	-	-	8	հատ
		Անցքերի թաշուրմ խարսխանոցների համար Փ12 L=150մմ	-	-	-	8	հատ
		Ներդիր էլեմենտ ՆԵ-1	-	-	-	4	հատ

Technical drawing of a roof structure (Fig. 1.1). The drawing shows a cross-section of a roof with a height of 450 mm and a total width of 2600 mm. The roof is supported by a base with a width of 750 mm. The roof structure is labeled "Որդանկյուն խողովակ 50x50մմ" (Roof angle pipe 50x50 mm). The base is labeled "Որդանկյուն խողովակ 50x50մմ" (Roof angle pipe 50x50 mm). The roof slope is indicated by a dimension line showing 1825 mm for the horizontal distance and 100 mm for the vertical distance.

Կալարամած ողղանկյուն խողովակից 60x40մմ դ. 400մմ

Գակտոն տուֆ քարից հաստ. 200մմ

Ե/Ք միջուկ B-20

200 250 1500 1500 1500 250 200

2100 2400

200 5000 200

5400 5100

1 2

The diagram illustrates a cross-section of a window frame assembly. Key components and dimensions are labeled as follows:

- Գլխաքար տուֆ բալից** 50x320մմ (Header stone lintel)
- Խարսխանող Φ12 L=180մմ p. 1500մմ** (Reinforcing bar)
- Անցքերի բացում Φ12 L=150մմ p. 1500մմ** (Opening for bars)
- Տ/բ հեծան B-20** (Reinforcing bar B-20)
- Կավարամած որդանյութ** (Clay brick)
- Դտրողկակից 60x40մմ p. 400մմ** (Cutting edge)
- Գունակոր պրոֆ. թիթեղ 0,5մմ** (Color-coated profile sheet)
- Մետաղական ֆերմա. p. 1500մմ** (Metal frame)
- Եռակցումային կար** (Triple-glazed unit)
- Անկյունային 1 40x40x3մմ** (Corner piece)

Vertical dimensions on the left indicate height levels: 3.05, 3.00, 2.50, and 2.10.


Technical drawing of a roof structure showing a cross-section of a roof with a concrete slab, insulation, and a metal roof profile. The drawing includes dimensions and labels in Armenian:

- Կավարամած որդանակյուլ** (Clay tile)  $60 \times 40$  մմ
- Խողովակից** (Pipe)  $60 \times 40$  մմ
- Գուլափոր արոֆ.** (Roof profile) թիթեղ  $0,5$  մմ
- Կախվող ջիբորդան** (Hanging gutter) գուլափոր զինկապատ թիթեղից / հաստ  $0,5$  մմ
- Մետաղական ֆեմրա.** (Metal frame)  $p. 1500$  մմ
- Ն/Է - 1**
- 2.50**
- 2.10**

Technical drawing of a roof structure showing a cross-section. The drawing includes the following dimensions and labels:

- Roof slope dimensions: 200 (horizontal), 50 (vertical), 100 (horizontal), 50 (vertical).
- Roof thickness: 200.
- Wall thickness: 200.
- Labels:
  - Մետաղական թերթ (Metallic beam)
  - 8x200x200
  - Ամրան (Reinforcement)
  - Φ12A 500c

N	Կտրվածը (մմ)	Քսիսակը (հառ)	Էլեմենտի երկ. (մ)	Տեսքի 1 ք.ս.մ. (կգ)	Շրջանուր երկ. (մ)	Շրջանուր քաշը (կգ)
1	3	4	5	6	7	8
2	50x50x3	4	2.7	4.31	24	103.4
3	50x50x3	4	2.6	4.31		
4	50x50x3	4	0.4	4.31		
5	50x50x3	4	0.3	4.31		
6	60x40x3	8	5	4.3	40	172

					ՊՍՎԻՐՍՈՒՂ Գավառի համայնքապետարան ՊՍՎԻՐՂ Ն ՊՂՂՂ-ԳԲՄԽՁԲ-25/19			ՀԱՏՈՒՂ 1	
					«Գավառ համայնքի Սարուխան բնակավայրում Մեծ հայրենական պատերազմի /1941-1945 թթ/ զոհերին նվիրված գրտայգու» հիմնադրվածան աշխատանքներ				
ԺՈՒ	ՄԱՍ.ԶԱՄ.	ԹԵՐԵ	ՓԱՍՏԱԶ.Ն	ԱՏՈՐԱԳՐ.	ԱՄԱՍԹԻՂ.				
						ԺՈՒԼ	ԹԵՐԵ	ԹԵՐԵՐԵՂ	
						ԱԼ	ԾԾ-35		
ՏՅՈՒՆԻՂ	Ս.Ղազարյան	<i>[Signature]</i>				ԳԵՏԳԻՂ ԱՂԱՄԱՌԱՐԻՂ			
Ճարտարապետ	Խ.Գրիգորյան	<i>[Signature]</i>				<p>Ֆեոմաների, տաների և կավարանների հատակագիծ, կտրվածք 1-1, մետաղական Ֆեոմա, հանգույց 1, 2, Ե/Բ միջուկի ամրանակվորում, ներդիր էլեմենտ, կտրվածք Ա-Ա: Ե/Բ միջուկի և տաների Ղյուրի ծախս, Ե/Բ միջուկների ամրանների մասնագիր, ուղղ. խորովակների մասնագիր:</p>			
ՂԱԾ	Ս.Ղազարյան	<i>[Signature]</i>							
Նախագծ.	Զ.Ղազարյան	<i>[Signature]</i>							
									

The diagram shows a rectangular frame structure with the following dimensions and labels:

- Vertical Dimensions:**
  - Total height: 2100
  - Height of the upper section: 1800
  - Height of the lower section: 300
- Horizontal Dimensions:**
  - Width of the frame: 4800
  - Width of the base: 5100
  - Width of the left column: 300
  - Width of the right column: 300
- Labels and Components:**
  - Սյուն 1** (Column 1): Located at the four corners of the frame.
  - Միաձուլվել է/ը շրջանակ 1** (Integrated with frame 1): Located at the bottom center of the frame.
  - Միաձուլվել է/ը շրջանակ 2** (Integrated with frame 2): Located at the top center of the frame.
  - Միաձուլվել է/ը շրջանակ 3** (Integrated with frame 3): Located on the left side of the frame.
  - Միաձուլվել է/ը շրջանակ 4** (Integrated with frame 4): Located on the right side of the frame.
  - Ստորին շրջանակ** (Lower frame): Located at the bottom of the frame.
  - Ստորին շրջանակ** (Lower frame): Located at the bottom of the frame.
  - Ստորին շրջանակ** (Lower frame): Located at the bottom of the frame.
  - Ստորին շրջանակ** (Lower frame): Located at the bottom of the frame.

The diagram shows a rectangular frame structure with a width of 5100 mm and a height of 2500 mm. The structure is supported by two columns, labeled 1 and 2, at the bottom. The top of the structure is labeled "Հեծան 1" (Beam 1). The left side is labeled "Սյուն 1" (Column 1) and the right side is labeled "Սյուն 2" (Column 2). The bottom of the structure is labeled "Հիմնաքիլ հեծան 1" (Foundation beam 1). The structure is subjected to a horizontal load of 3 units at the top and a vertical load of 2 units at the bottom. The dimensions are indicated by arrows and numbers: 5100 for the width and 2500 for the height.



The diagram shows a square frame structure with a width of 2100 units. The structure is supported by two circular foundations, labeled 'Ա' (left) and 'Բ' (right). The frame has four vertical columns and two horizontal beams. The top horizontal beam is labeled 'Ֆեմալ 2' (Femal 2) and has a horizontal load of 3 units acting to the right. The bottom horizontal beam is labeled 'Ֆիմալային հեծան 2' (Fimallayin hetsan 2) and has a horizontal load of 1 unit acting to the right. The left vertical column is labeled 'Սյուն 1' (Syun 1) and has a vertical load of 2 units acting downwards. The right vertical column is labeled 'Սյուն 2' (Syun 2) and has a vertical load of 2 units acting downwards. The frame is divided into three vertical sections by the columns, with the middle section being the largest. The total width of 2100 units is indicated by a dimension line at the bottom.


Technical drawing of a square column cross-section. The column has a side length of 400 mm. The reinforcement consists of 4 bars of diameter 24 mm (Φ6A240) and 12 bars of diameter 500 mm (Φ12A500c). The bars are arranged in a square pattern with 20 mm spacing between them. The drawing also shows the column's position relative to the ground level (-0.55) and the floor level (-0.15). The column is labeled with the number 100/200.

[illegible]

Technical drawing showing the cross-section of a square column. The outer dimensions are 400 mm by 400 mm. The inner dimensions are 260 mm by 260 mm. The wall thickness is 100 mm. The reinforcement consists of 8 bars of diameter 24 mm ( $\Phi 8A240$ ) and 20 bars of diameter 18 mm ( $\Phi 18A500c$ ). The concrete grade is B-20. The drawing includes dimension lines and labels for the reinforcement and concrete.

Կոնստրուկցիա	Քանակը (հատ)	Ելքի անվանումը	Ելքի դասը	Ցածքը 1 գ.ձ.Բ. (կգ)	Ընդհանուր երկ. (մ)	Ընդհանուր ծախսը	Չափման միավոր
1	2	3	4	5	6	7	8
Երկաթբետոնե սյուներ	4	Շանր բետոն	B-20	-	-	0.8	մ³
		Ամրակ	Փ18 A500c	1.998	43.2	86.3	կգ
		Անուղ	Փ8 A240	0.395	96	38	կգ

N	Էլեմենտի նախիլը	Արևառի հասց և կողմագիծը	Քանակը (հատ)	Էլեմենտի երկ. (մ)	Միացիկ 1 գ.ձ.մ (կգ)	Ընդհանուր երկ. (մ)	Ընդհանուր թաշտ (կգ)
1	2	3	4	5	6	7	8
2		A500c Φ18	16	2.7	1.998	43.2	86.3
3		A240 Φ8	80	1.2	0.395	96	38

						ՊԱՏԿԻՐԱՏՈՒ՝ Գավառի համայնքապետարան	ՊԱՏԿԵՐ՝ N ԳՎԳՅ-ՅԲԽԵԾԲ-25/19	ՀԱՏՈՒ՝ 1	
						«Գավառ համայնքի Սարուխան բնակավայրում Մեծ հայրենական պատերազմի /1941-1945 թթ/ զոհերին նվիրված գերսպալու» հիմնադրաման աշխատանքներ			
ՓՈԹ.	ՄԱՆ. ԶԱՆ.	ԹԵՐԵ	ՓԱՏԱԶՈՒՆ	ԱՏՈՐԱԳՐ.	ԱՄՍԱԹԵԿ.		ՓՈՒԼ	ԹԵՐԵ	ԹԵՐԵՐ
							ԱՆ	ԾՇ-36	
ՏՍՈՒՆ	Ա.Ղազարյան	<i>ՄԵԾ</i>				ԳԵՅԱՐԻ ԱՆԱԿՈՒՄԸ			
Ճարտարապետ	Խ.Գրիգորյան	<i>ՄԵԾ</i>				Ե/բ միաձուլյա շրջանակների մակնիշակորման հատակագիծ, Ե/բ շրջանակներ, կտրվածք 1-1, 2-2, 3-3, Ե/բ սյուների յուրյոժ ծախս և Ե/բ սյուների ամրանների մասնագիր:			
ՆԳՃ	Ա.Ղազարյան	<i>ՄԵԾ</i>							
Նախագծ.	Յ.Ղազարյան	<i>ՄԵԾ</i>							

The drawing shows a cross-section of a staircase with three flights. The total height is 2100 mm, with a landing height of 300 mm. The total width is 5400 mm, with a central landing width of 1000 mm. The flights have a width of 800 mm each. The structural details include a concrete slab (U 7-2) and a concrete beam (U 7-1). The drawing is labeled with dimensions and structural details.

Կոնստրուկցիա	Քանակը (հատ)	Նյութի անվանումը	Նյութի դասը	Փախսը 1 գ.ձ.մ. (կգ)	Ընդհանուր երկ. (մ)	Ընդհանուր ծախսը	Հախման միավոր
1	2	3	4	5	6	7	8
Հատակներ	-	Քլաիդի տովանում	-	-	-	8	մ <sup>2</sup>
		Խճի նախաշերտ	-	-	-	0.8	մ <sup>3</sup>
		Քետոնե նախաշերտ	B-15	-	-	0.9	մ <sup>3</sup>
		Ց/ա հարթեցուցիչ շերտ	-	-	-	0.3	մ <sup>3</sup>
		Կերամիկական սալիկներ	-	-	-	8.6	մ <sup>2</sup>

Ելուքի անվանումը	Ելուքի դասը	Ընդհանուր ծախսը	Չափման միավոր
1	2	3	4
Պատերի ց/ավազալիտ ավազ	-	44.9	մ <sup>2</sup>
Պատերի շեփերի ց/ավազալիտ ավազ	-	5.4	մ <sup>2</sup>
Պատերի կարտալիմպական սալիկներ	-	50.3	մ <sup>2</sup>
Կահույքի առատառը մեղադրանքի իմունակալացող	-	8.6	մ <sup>2</sup>

Ելուքի անվանումը	Ելուքի դասը	Ընդհանուր ծախսը	Չափման միավոր
<b>1</b>	<b>2</b>	<b>3</b>	<b>4</b>
Քաղաքային սպիվներ	-	14.8	լ <sup>2</sup>
Ց/ա սվաղ	-	7.7	լ <sup>2</sup>
Ճակատային ներկ	-	7.7	լ <sup>2</sup>

Կոտորույցից	Քանակը (հատ)	Նյութի անվանումը	Նյութի դասը	Ցախը 1 գ.ձ.մ. (կգ)	Ընդհանուր երկ. (մ)	Ընդհանուր ժախը	Զախման միավոր
1	2	3	4	5	6	7	8
Պատի շարվածք կ/ձ տուֆ քարով (հատ.300մմ)	-	Տուֆ	-	-	-	1.3	մ³
Պատ բետոնից	-	Բետոն	B-15	-	-	5.6	մ³
Ճակտոկների շարվածք կ/ձ տուֆ քարով (հատ.200մմ)	-	Տուֆ	-	-	-	1.4	մ³
		Եռակցված ցանց	Bp-1 50x50x5	-	-	1.1	մ²
Միջնորմներ	-	Թեթև բետոնե բլոկ 100մմ	-	-	-	0.9	մ³
		Միջնորմների ամրակալիչում	Փ8 A240	0.395	32	12.6	կգ
		Անցքերի բացում խարսխածողերի համար Փ8 L=100մմ	-	-	-	16	հատ
Գլխաքարեր	-	Բազալտե սալիկ 50x320մմ	-	-	-	5	մ

	Էմբի2	ԱՆՎԱՆՈՒՄԸ	ԲԱՐՁՐՈՒԹՅՈՒՆԸ մմ	ԼԱՅՆՈՒԹՅՈՒՆԸ մմ	ՄԱԿԵՐԵՍԸ մ²	ՔԱՆԱԿԸ հատ	ՄԱԿԵՐԵՍԸ մ²
Ա Դ -1		ԱՐՏԱՔԻՆ ԴՈՒՌ, ԱԼՅՈՒՄԻՆԵ ԲԼՈԿՈՎ, ՄՊԻՏԱԿ, /60 մմ հաստ./  Դ -1 1.1 x 2.1	2100	1100	2.3	1	2.3
Ա Դ -2		ԱՐՏԱՔԻՆ ԴՈՒՌ, ԱԼՅՈՒՄԻՆԵ ԲԼՈԿՈՎ, ՄՊԻՏԱԿ, /60 մմ հաստ./  Դ -2 0.8 x 2.1	2100	800	1.68	2	3.36

Մացքերի բացում  
Φ8մմ L=50մմ

3.05

Ե/բ մոնոլիտ ծածկ  
հաստ.100 մմ

թելեր ընտրոնե բոկ  
100 մմ

Հորիզոնական ձող  
Φ8 A240 p. 600 մմ

Ո՛ղողակալայաց ձող  
Φ8A240 p. 900 մմ

9/ա շարափս

-0.05

Բետոնե պատ B-15  
 հաստ. 300մմ

Հորիզոնական ձող  
 Ø8 A240 p. 600 մմ

Ուղղահայաց ձող  
 Ø8 A240 p. 900մմ

Անցքերի բացում  
 Ø8մմ L=100մմ

Խաղաղանդող  
 Ø8 A240


Թեթև բետոն  
 բլոկ 100 մմ

ՅԵՐԵՆԵՏԻ-Կ ԱՄՈՐՖԻԶԱՅԻՆ  
 ՄԻՋՆԻՐ

Տ/Բ սիջուկ 8-20

Տ1 եռալցկված գանջ Բք-1 50x50x5 մմ Զ. Բ. 200 ըստ բարձրության

200 600 200 600 200

						ՊԱՏԿԻՆՍՈՒ՝ Գավաթի համայնքապետարան	ՊԱՏԿԵՐ՝ N 9093-ՅԲՄԽՃԲ-25/19	ՀԱՏՈՒ՝ 1	
						«Գավառ համայնքի Սարուխան բնակավայրում Մեծ հայրենական պատերազմի /1941-1945 թթ/ զոհերին նվիրված գետալցու» հիմնադրոգման աշխատանքներ			
օրո.	յա. շւ.	թեր	փաստագ.	ստորագր.	ստանդ.		ֆուլ	թեր	թերթեր
							ԱՆ	ՃԸ-37	
Տնօրեն՝	Ա.Ղազարյան	<i>[Signature]</i>				ԳԵԱԳԻ ԱՆԱՆՈՒՄԸ			
Ճարտարապետ	Խ.Գրիգորյան	<i>[Signature]</i>				Դռների մակնշխարհըրան հատակագիծ և մասնագիր: Միջնորմների ամրոտակարման սխեմա, կտրվածք 1-1, 2-2: Հատկոտնադրի ողողելակայան ամրոտակարմում: Հատակների չնոտերի, ներքին և արտաքին հարդարման նյութի ծախս:			
ԴՂԶ	Ա.Ղազարյան	<i>[Signature]</i>							
Նախագծ.	Հ.Ղազարյան	<i>[Signature]</i>							



# ՆԱԽԱԳԻԾ

«Գավառ համայնքի Սարուխան բնակավայրում Մեծ հայրենական  
պատերազմի /1941-1945 թթ/ զոհերին նվիրված զբոսայգու»  
հիմնանորոգման աշխատանքներ

## ԱԼԲՈՄ-2

### ԻՆժԵՆԵՐԱԿԱՆ ՄԱՍ

«ԱՐԽԻԹԵՐԱՖԵԲԻՄ» ՍՊԸ

Բ. ՎԱՆԱԶՈՐ 2025թ

## ՆԱԽԱԳԾԻ ԿԱԶՄԸ

- ✓ ՃԱՐՏԱՐԱՊԵՏԱԾԻՆԱՐԱՐԱԿ ՄԱՍ Ա-1
- ✓ ԻՆԺԵՆԵՐԱԿԱՆ ՄԱՍ Ա-2
- ✓ ՆԱԽԱԳԱԾՎԱՅԻՆ ՄԱՍ Ա-3



## ՆԱԽԱԳԻԾ

«Գավառ համայնքի Սարուխան բնակավայրում Մեծ հայրենական պատերազմի /1941-1945 թթ/ զոհերին նվիրված զբոսայգու» հիմնանորոգման աշխատանքներ

### ԱԼԲՈՄ-2

ԻՆԺԵՆԵՐԱԿԱՆ ՄԱՍ

«ԱՐԽԻԲՐԱՖՏԲԻՄ» ՍՊԸ՝

ՏՆՕՐԵՆ

ՆԳՃ՝



Ս. ՂԱԶԱՐՅԱՆ

Ս. ՂԱԶԱՐՅԱՆ

ՀԱՄԱՁԱՅՆԵՑՎԱԾ Է՝

ԳԱՎԱՌ ՀԱՄԱՅՆԵՐԻ

ՂԵԿԱՎԱՐՈՒ

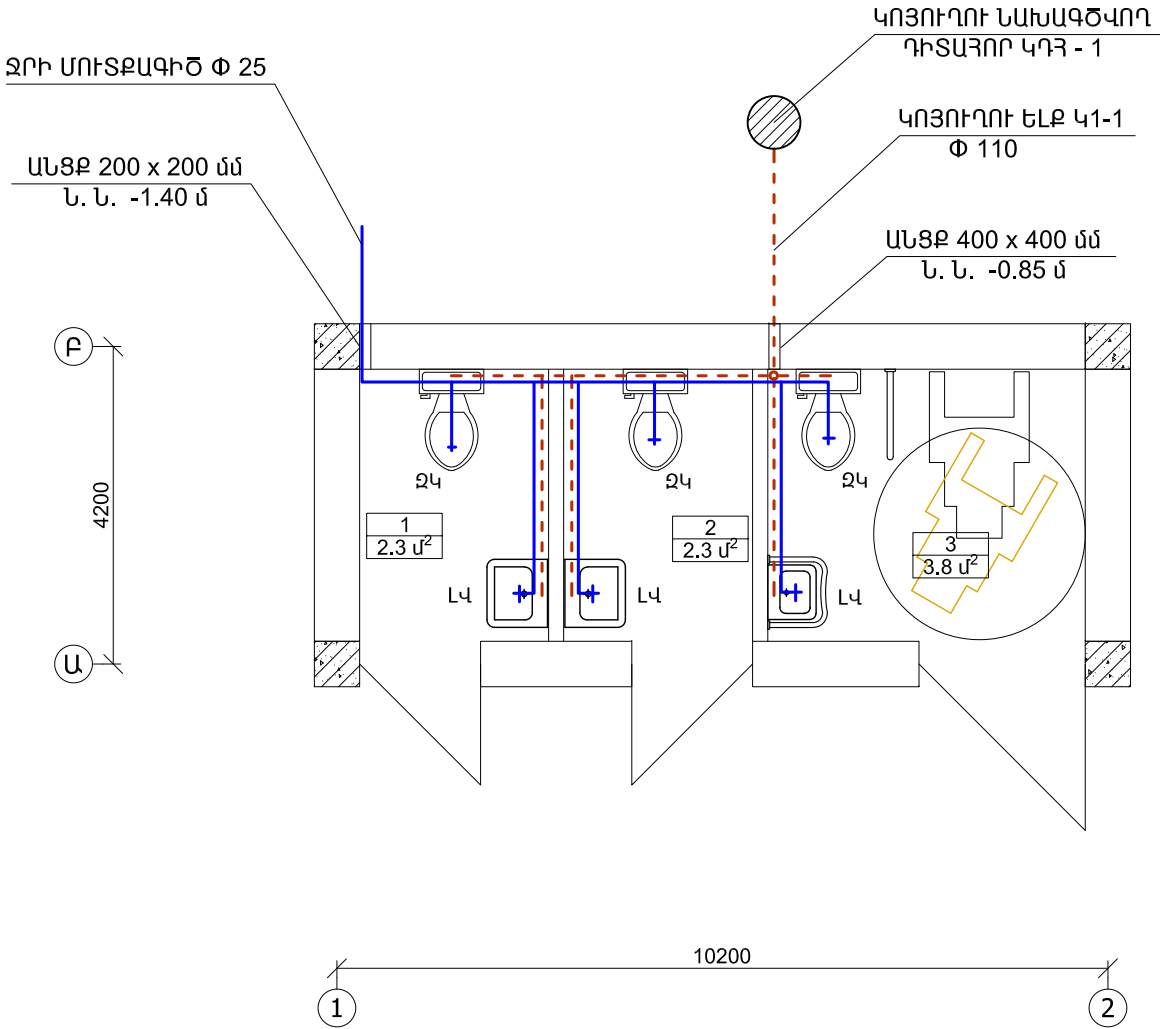


Գ. ՄԱՐՏԻՐՈՍՅԱՆ

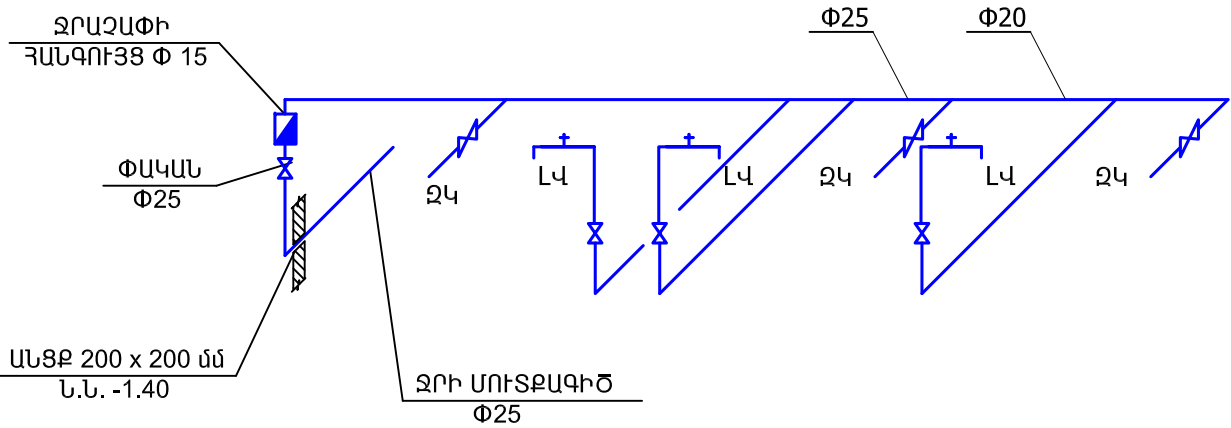
ՎԱՆԱԶՈՐ 2025Թ.



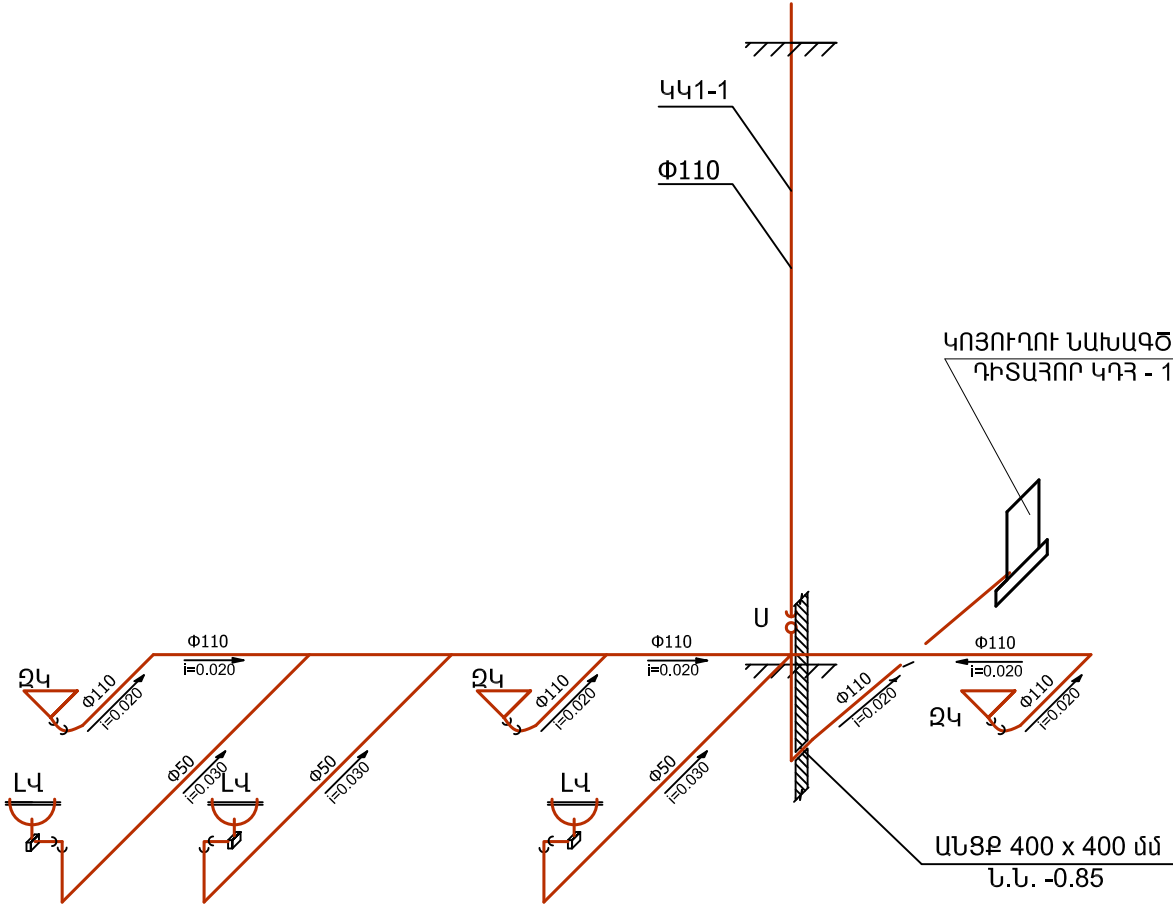
ՀԱՏԱԿԱԳԻԾ ԶՐԻ ԵՎ ԿՈՅՈՒՂՈՒ ՆԵՐՔԻՆ ՑԱՆՑԵՐՈՎ



ՋՐԱՄԱՏԱԿԱՐԱՐՄԱՆ ՆԵՐՔԻՆ ՑԱՆՑԻ ՏԱՐԱԾԱԿԱՆ ՍԽԵՄԱ



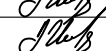




ԿՈՅՈՒՂՈՒ ԿԱՆԳՆԱԿ ԿՈՅՈՒՂՈՒ ՆԵՐՔԻՆ ՑԱՆՑԵՐՈՎ



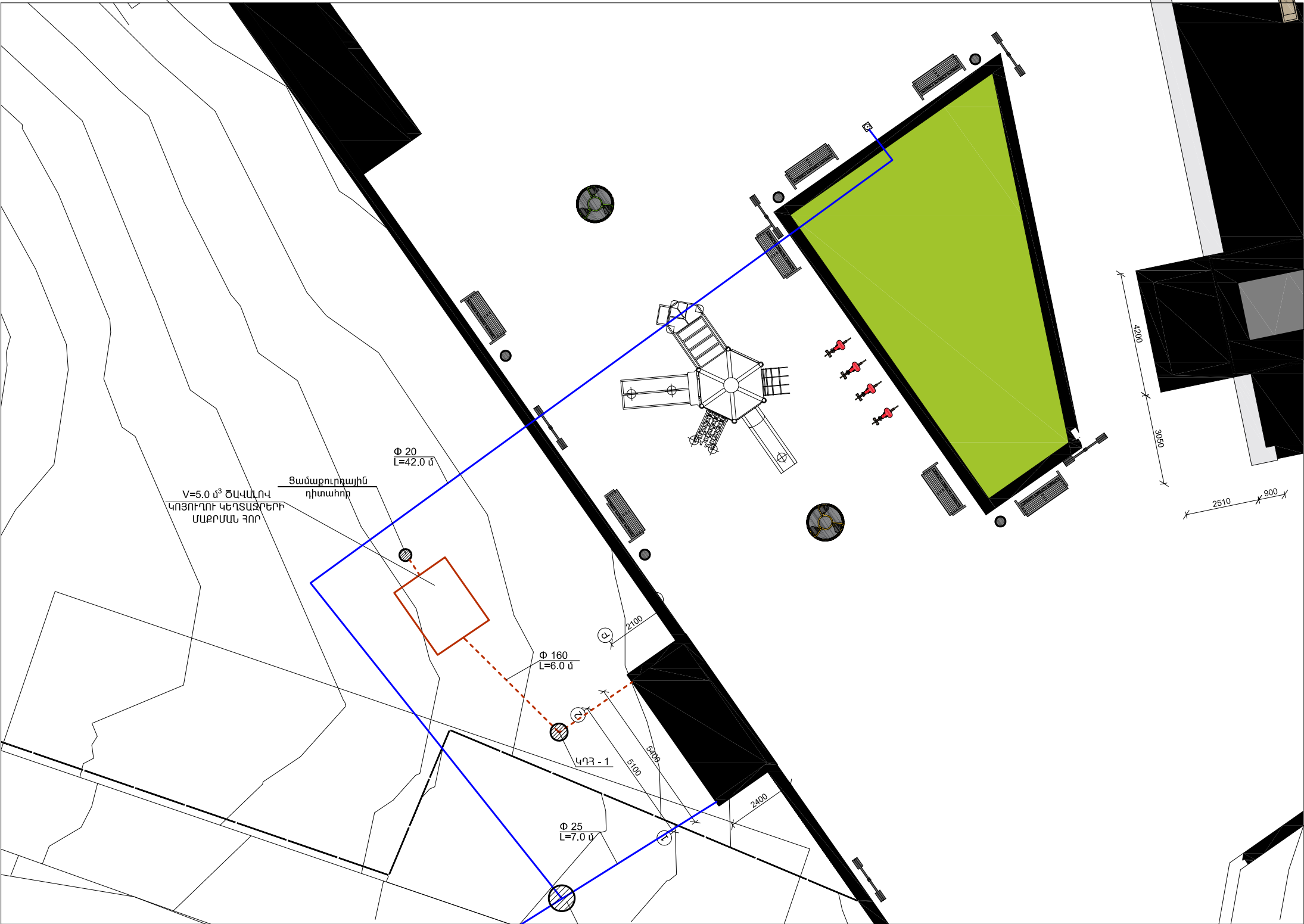
ՊԱՅՄԱՆԱԿԱՆ ՆՇԱՆԱԿՈՒՄՆԵՐ

- ԼՎ - ԼՎԱՑԱՐԱՆ  
ՋԿ - ՋՈՒԳԱՐԱՆԱԿՈՆՔ  
ԿԿ - ԿՈՅՈՒՂՈՒ ԿԱՆԳՆԱԿ  
Ս - ՍՏՈՒԳԱՏԵՂ  
Ս - ՍԱՔՐԻՉ

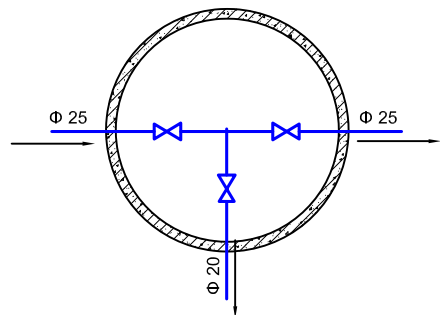
						ՊԱՏԿԻՐԱՏՈՒ՝ Գավառի համայնքապետարան	ՊԱՏԿԵՐ՝ N ԳՄԳՀ-ՀԲՄԽՃՁԲ-25/19	ՀԱՏՈՐ՝ 1	
						«Գավառ համայնքի Սարուխան բնակավայրում Մեծ հայրենական պատերազմի /1941-1945 թթ/ զոհերին նվիրված զբոսայգու» հիմնանորոգման աշխատանքներ			
ՓՈՓ.	ՄԱՍ, ԶԱՆ.	ԹԵՐԹ	ՓԱՏԱԶ.Ն	ԱՏՈՐԱԳՐ.	ԱՄՍԱԹԻՎ		ՓՈՒԼ	ԹԵՐԹ	ԹԵՐԹԵՐ
							ԱՆ	ՋԿ-3	
Տնօրեն՝	Ս.Ղազարյան					ԳՏԱԳՐԻ ԱՆԱՆՈՒՄԸ			
Ճարտարապետ	Խ.Գրիգորյան					Հատակագիծ ջրի և կոյուղու ներքին ցանցերով: Ջրամատակարարման ներքին ցանցի տարածական սխեմա, կոյուղու կանգնակներ, կոյուղու կտրվածք:			
ՆԳՃ	Ս.Ղազարյան								
Նախագծ.	Ս.Ղազարյան								
									



ԳԼԽԱՎՈՐ ՀԱՏԱԿԱԳԻԾ ԶՐԻ ԵՎ ԿՈՅՈՒՂՈՒ ԱՐՏԱՔԻՆ ՑԱՆՑԵՐՈՎ



ԴԻՏԱՂՈՐԵՐ ԶՂՀ-1-Ի ՀԱՏԱԿԱԳԻԾ



ՊԱՅԱՄԱՆԿԱՆ ՆՇԱՆԱԿՈՒՄՆԵՐ

- ԿԴՀ - ԿՈՅՈՒՂՈՒ ՆԱԽԱԳԾՎՈՂ ԴԻՏԱՂՈՐ
- ԶԴՀ - ԶՐԻ ՆԱԽԱԳԾՎՈՂ ԴԻՏԱՂՈՐ
- Զ1 - ՆԱԽԱԳԾՎՈՂ ԶՐԱԳԻԾ
- Կ1 - ՆԱԽԱԳԾՎՈՂ ԿՈՅՈՒՂԱԳԻԾ


						ՊԱՏՎԻՐԱՏՈՒ՝ Գավառի համայնքապետարան	ՊԱՏՎԵՐ՝ N ԳՄԳՀ-ՀԲՄԽՆՁԲ-25/19	ՀԱՏՈՐ՝ 1
						«Գավառի համայնքի Սարուխան բնակավայրում Մեծ հայրենական պատերազմի /1941-1945 թթ/ զոհերին նվիրված զբոսայգու» հիմնանորոգման աշխատանքներ		
ՓՈՓ.	ՄԱՍ. ՔԱՆ.	ԹԵՐԹ	ՓԱՏԱՑՈՒ	ԱՏՈՂԱԳՐ.	ԱՄՍԱԹԻՎ.			
						ԳՅԱԳՐԻ ԱՆՎԱՆՈՒՄԸ		
						Գլխավոր հատակագիծ, ջրի և կոյուղու արտաքին ցանցերով		
						ARCHICRAFTBIM		

ՋՐԱՄԱՏԱԿԱՐԱՐՄԱՆ ԱՐՏԱՔԻՆ ՑԱՆՑԻ ՆՅՈՒԹԵՐԻ ՄԱՍՆԱԳԻՐ

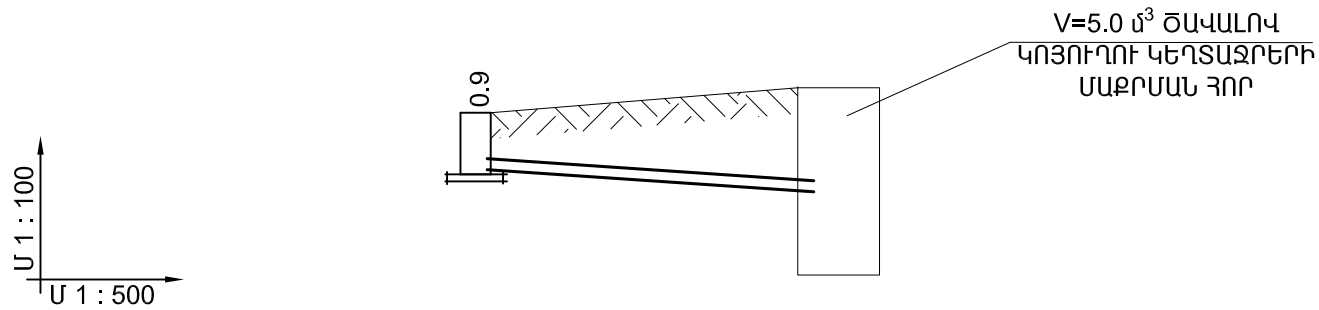
ԹԻՎ	ՄԱԿՆԻՇ	ԱՆՎԱՆՈՒՄ	ՉԱՓՍ	ՉԱՓՄԱՆ ՄԻԱՎՈՐ	ՔԱՆԱԿ
1	2	3	4	5	6
1.		Խրամուղու փորում էքսկավատորով III կարգի գրունտներում		մ <sup>3</sup>	167.0
2.		Նույնը ձեռքով		մ <sup>3</sup>	7.0
3.		Հիմնատակի կառուցում ավազից /հաստ.-100 մմ/		մ <sup>3</sup>	9.0
4.		Պոլիէթիլեն ճնշումային խողովակների տեղադրում PE100 PN 16	DN25*2.3	գծմ	107.0
5.		Նույնը	DN20*2.3	գծմ	42.0
6.		Պոլիէթիլեն արմունկ	DN 32	հատ	6
7.		Պոլիէթիլեն արմունկ	DN 20	հատ	4
8.		Միացում գործող ջրագծին DN 32 տրամագծի խողովակով		հատ	1
9.		Ջրի դիտահորի պատերի ջրամեկուսացում բիտումով		մ <sup>2</sup>	5.0
10.	Գոստ 8020-90 Սերիա 3.900.1-14	Ե/բ դիտահորի հատակի սալի տեղադրում 1680*120, ՈՒ15		հատ	1
11.	Գոստ 8020-90 KC 15.9	Ե/բ օղակների տեղադրում, L-890 մմ, B- 90 մմ	Φ1500	հատ	1
12.	Գոստ 8020-90 Սերիա 3.900.1-14	Ե/բ դիտահորի ծածկի սալ թուջե մտոցի հետ միասին 1680*150, ՈՒ15	Φ700	հատ	1
13.		Պողպատե փական	Φ25	լրակազմ	2
14.		Պողպատե փական	Φ20	լրակազմ	1
15.		Համակարգի հիդրավլիկ փորձարկում		գծմ	149.0
16.		Համակարգի ախտահանում		գծմ	149.0
17.		Բնահողի հետլիցք բուլդոզերով տոփանումով		մ <sup>3</sup>	133.0
18.		Փափուկ բնահողի հետլիցք տոփանումով		մ <sup>3</sup>	26.0
19.		Նույնը, ձեռքով		մ <sup>3</sup>	7.0
20.		Ավելորդ գրունտի բարձում և տեղափոխում		մ <sup>3</sup>	8.0

ԿՈՅՈՒՂՈՒ ԱՐՏԱՔԻՆ ՑԱՆՑԻ ՆՅՈՒԹԵՐԻ ՄԱՍՆԱԳԻՐ

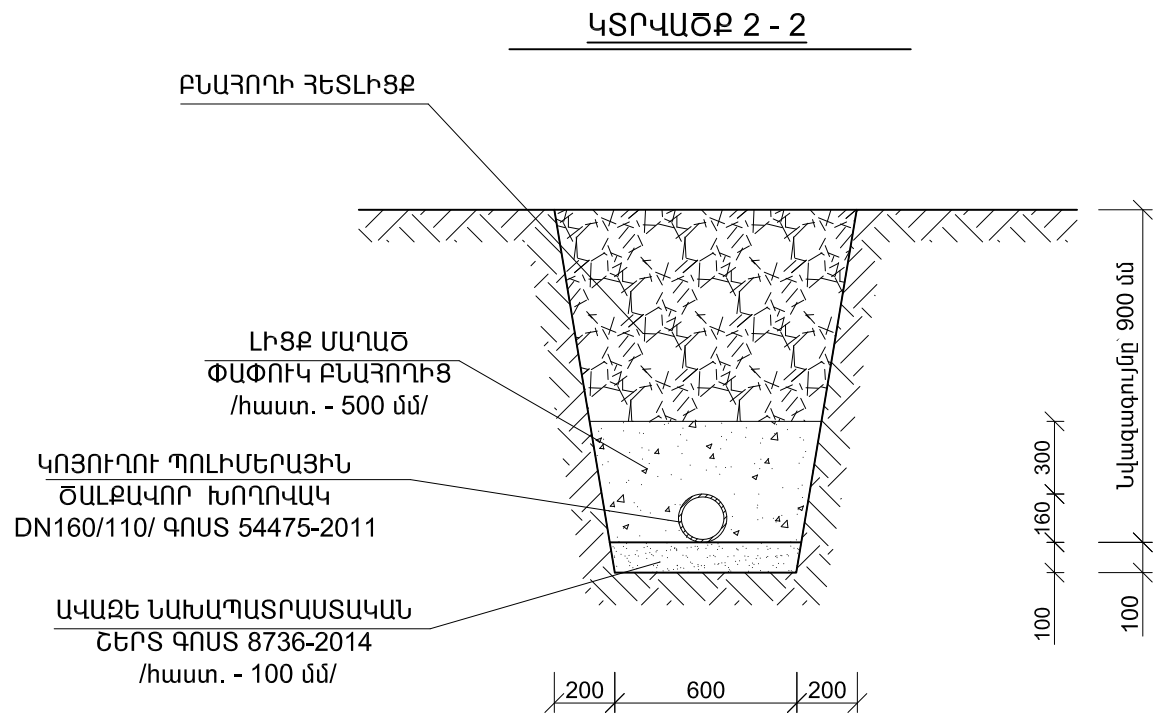
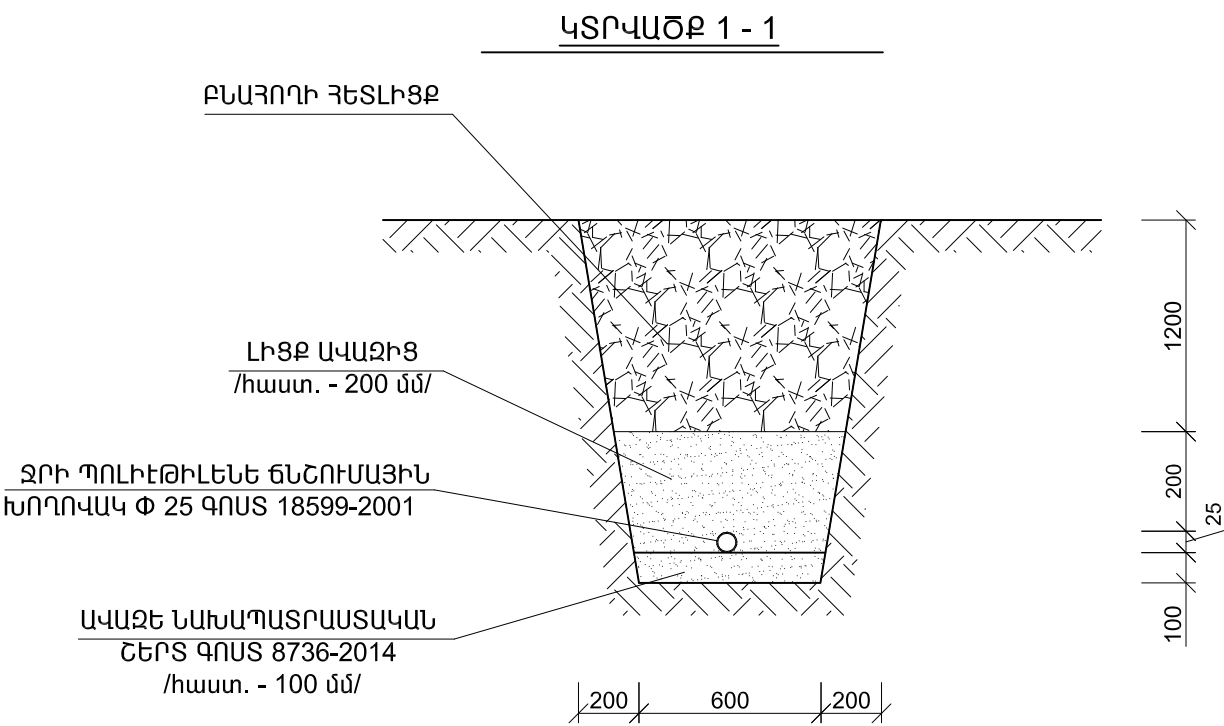
ԹԻՎ	ՄԱԿՆԻՇ	ԱՆՎԱՆՈՒՄ	ՉԱՓՍ	ՉԱՓՄԱՆ ՄԻԱՎՈՐ	ՔԱՆԱԿ
1	2	3	4	5	6
1.		Խրամուղու փորում էքսկավատորով III կարգի գրունտներում		մ <sup>3</sup>	3.0
2.		Նույնը ձեռքով		մ <sup>3</sup>	0.5
3.		Հիմնատակի կառուցում ավազից /հաստ.-100 մմ/		մ <sup>3</sup>	0.4
4.		Կոյուղու պոլիմերային ծալքավոր խողովակների տեղադրում	DN160	գծմ	6.0
5.		Ե/բ կոյուղու դիտահորի հատակի սալի տեղադրում	Φ1200	հատ	1
6.		Ե/բետոնե դիտահորի օղակների տեղադրում	Φ1000	հատ	1
7.		Բետոն դիտահորի հատակի համար B-15		մ <sup>3</sup>	0.15
8.		Ե/բետոնե դիտահորի կափարիչի տեղադրում թուջե մտոցի հետ միասին	Φ700	հատ	1
9.		Բնահողի հետլիցք բուլդոզերով տոփանումով		մ <sup>3</sup>	1.5
10.		Փափուկ բնահողի հետլիցք տոփանումով		մ <sup>3</sup>	0.5
11.		Նույնը ձեռքով		մ <sup>3</sup>	0.5
12.		Ավելորդ գրունտի բարձում և տեղափոխում		մ <sup>3</sup>	1.0

						ՊԱՏՎԻՐԱՏՈՒՄ՝ Գավառի համայնքապետարան	ՊԱՏՎԵՐ՝ N ԳՄԳՀ-ՀԲՄԽԾՁԲ-25/19	ՀԱՏՈՐ՝ 1
						«Գավառ համայնքի Սարուխան բնակավայրում Մեծ հայրենական պատերազմի /1941-1945 թթ/ զոհերին Նվիրված զբոսայգու» հիմնանորոգման աշխատանքներ		
ՓՈԹ.	ՄԱՍ. ԶԱՆ.	ԹԵՐԹ	ՓԱՍՏԱԹ.Ն	ՍՏՈՐԱԳՐ.	ԱՄՍԱԹԻՎ			
Տնօրեն՝						ԳՑԱԳՐԻ ԱՆՎԱՆՈՒՄԸ		
Ճարտարապետ								
ՆԳՃ								
Նախագծ.								
						Ջրի և կոյուղու արտաքին ցանցերի աշխատանքների ծավալների ամփոփագիր		
								

ԿՈՅՈՒՂՈՒ ԿԴՅ - 1 :- ԿԵՂՏԱՋՐԵՐԻ  
ՀԱՎԱՔՄԱՆ ՀՈՐ ԵՐԿԱՅՆԱԿԱՆ ՊՐՈՖԻԼ



ԽՈՂՈՎԱԿԻ ՆԵՐՔԵՎԻ ՆԻՇԸ	2040.4	2040.33
ՄԱԿԵՐԵՎՈՒՅԹԻ ՆԱԽԱԳԾԱՅԻՆ ՆԻՇԸ	2041.3	2041.8
ՄԱԿԵՐԵՎՈՒՅԹԻ ԲՆՕՐԻՆԱԿԱՅԻՆ ՆԻՇԸ	2041.3	2041.8
ԽՈՂՈՎԱԿԻ ՏԵՍԱԿԸ	Կոյուղու պոլիմերային ծալքավոր խողովակ DN160 ԳՈՍՏ 54475-2011	
ՀԻՄՆԱՏԱԿԸ	ՀԻՄՆԱՏԱԿ ԱՎԱՋԻՑ /ՀԱՍՏՈՒԹՅՈՒՆԸ - 100 մմ/	
ԹԵՔՈՒԹՅՈՒՆ %	7.0	1.0
ՀԵՌԱՎՈՐՈՒԹՅՈՒՆԸ	7.0	
ԴԻՏԱՀՈՐԻ ՀԱՄԱՐԸ N	ԿԴՅ - 1	Մաքրման հոր
ՇՐՋՄԱՆ ԱՆԿՅՈՒՆՆԵՐԸ	101 <sup>0</sup>	

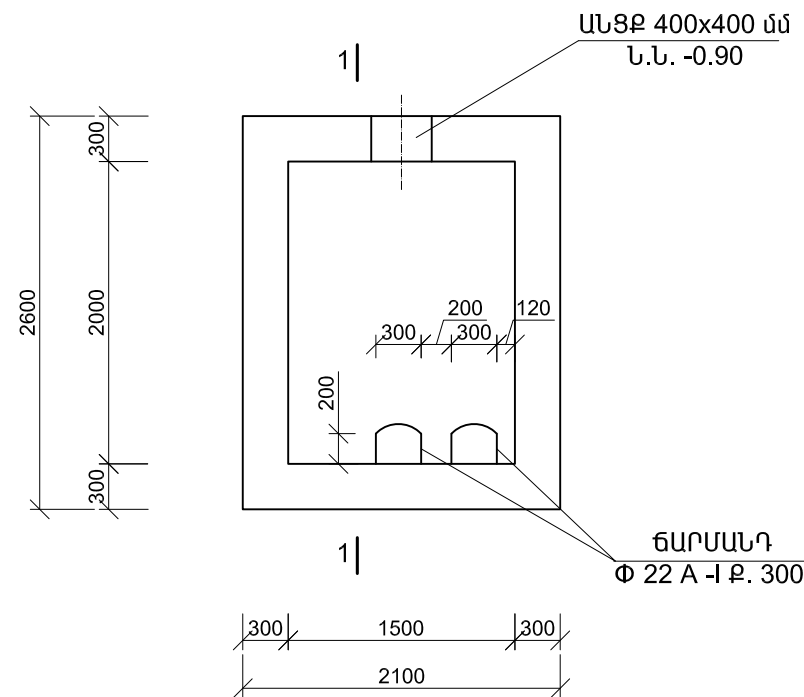


ԾԱՆՈԹՈՒԹՅՈՒՆ

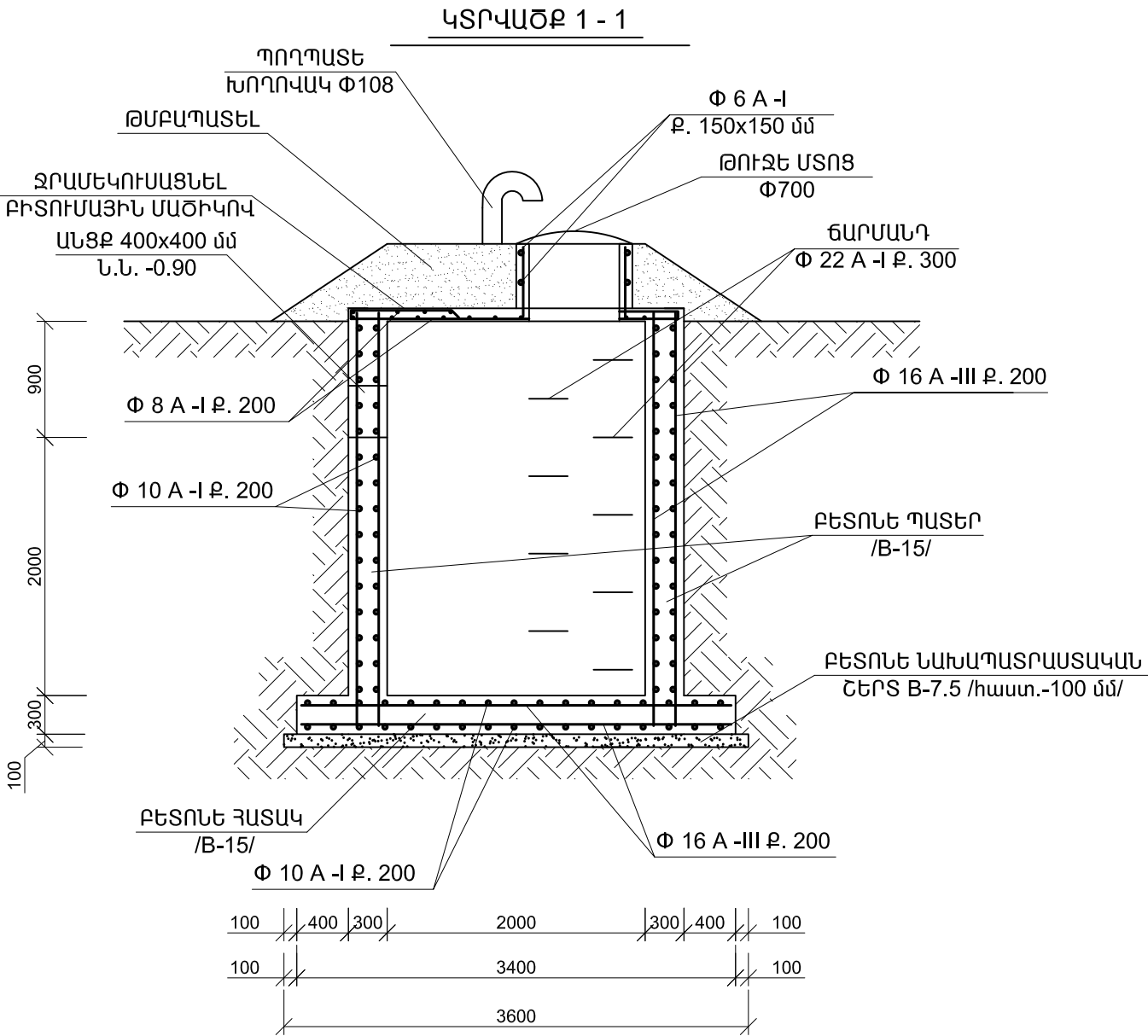
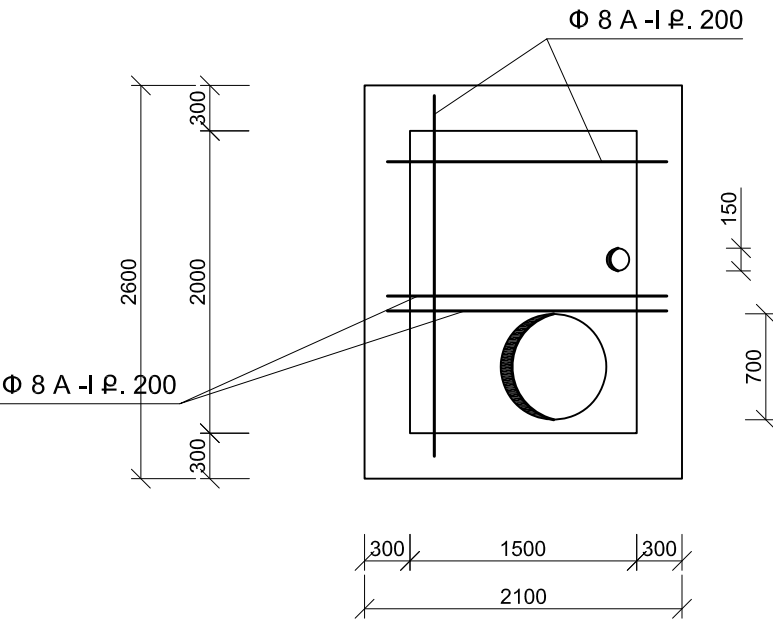
- ՆԱԽԱԳԾՎՈՂ ԽՈՂՈՎԱԿՆԵՐԻ ՏԱԿ ԻՐԱԿԱՆԱՑՆԵԼ ԱՎԱՋԵ ՆԱԽԱՊԱՏՐԱՍՏԱԿԱՆ ՇԵՐՏ /հաստ.-100 մմ/
- ԲՆԱՀՈՂԻ ՀԵՏԼԻՑՔՆ ԻՐԱԿԱՆԱՑՆԵԼ ՇԵՐՏ-ՇԵՐՏ ՏՈՓԱՆՈՒՄՈՎ /ՏՈՓԱՆՄԱՆ ՇԵՐՏԻ ՀԱՍՏՈՒԹՅՈՒՆԸ 300 մմ/
- ԲՆԱՀՈՂԸ ՉՊԵՏՔ Է ՊԱՐՈՒՆԱԿԻ 20 մմ-ից ՄԵԾ ՉԱՓԻ ԵՎ ՍՈՒՐ ՔԱՐԵՐ

						ՊԱՏՎԻՐԱՏՈՒ՝ Գավառի համայնքապետարան	ՊԱՏՎԵՐ՝ N ԳՄԳՀ-ՀԲՄԽԾՁԲ-25/19	ՀԱՏՈՐ՝ 1
						«Գավառ համայնքի Սարուխան բնակավայրում Մեծ հայրենական պատերազմի /1941-1945 թթ/ զոհերին նվիրված զբոսայգու» հիմնանորոգման աշխատանքներ		
ՓՈՓ.	ՄԱՍ. ԶԱՆ.	ԹԵՐԹ	ՓԱՍՏԱԹ.Ն	ՍՏՈՐԱԳՐ.	ԱՄՍԱԹԻՎ			
						ԳՑԱԳՐԻ ԱՆՎԱՆՈՒՄԸ		
Տնօրեն՝	Ս.Ղազարյան							
Ճարտարապետ	Խ.Գրիգորյան							
ՆԳՃ	Ս.Ղազարյան							
Նախագծ.	Ս.Ղազարյան							
						ԿՈՅՈՒՂՈՒ ԿԴՅ - 1 :- ԿԵՂՏԱՋՐԵՐԻ ՀԱՎԱՔՄԱՆ ՀՈՐ ԵՐԿԱՅՆԱԿԱՆ ՊՐՈՖԻԼ: ԿՏՐՎԱԾՔՆԵՐ 1-1, 2-2;		

V=5.0 մ³ ԾԱՎԱԼՈՎ ԿՈՅՈՒՂՈՒ ԿԵՂՏԱՋՐԵՐԻ  
ՄԱՔՐՄԱՆ ՀՈՐԻ ՀԱՏԱԿԱԳԻԾ Մ 1 : 50



ԾԱԾԿԻ ՀԱՏԱԿԱԳԻԾ Մ 1 : 50



ԾԱՆՈԹՈՒԹՅՈՒՆ

- ՊԱՏԵՐԸ ԵՎ ՀԱՏԱԿԸ ԻՐԱՎԱՆԱՑՆԵԼ ՍՈՒԼՖԱՏԱԿԱՅՈՒՆ ՑԵՄԵՆՏՈՎ
- ԱՆՑՔԵՐԻ ՀԱՏՎԱԾՈՒՄ ՏԵՂԱԴՐԵԼ ԵՐԿԱԿԻ ԱՄՐԱՆԱՁՈՂԵՐ

						ՊԱՏՎԻՐԱՏՈՒՄ՝ Գավառի համայնքապետարան	ՊԱՏՎԵՐ՝ N ԳՄԳՀ-ՀԲՄԽԾՁԲ-25/19	ՀԱՏՈՐ՝ 1
						«Գավառ համայնքի Սարուխան բնակավայրում Մեծ հայրենական պատերազմի /1941-1945 թթ/ զոհերին նվիրված զբոսայգու» հիմնանորոգման աշխատանքներ		
ՓՈԹ.	ՄԱՍ. ԶԱՆ.	ԹԵՐԹ.	ՓԱՏԱԶ.Ն	ԱՏՈՐԱԳՐ.	ԱՄՍԱԹԻՎ.		ՓՈՒԼ	ԹԵՐԹ.
							ԱՆ	ԱԶԿ-7
ՏՆՕՐԵՆ՝	Ս.Ղազարյան					ԳՏԱԳՐԻ ԱՎԱՆՈՒՄԸ		
ՃԱՐՏԱՐԱԿԱՅԵՍ	Խ.Գրիգորյան							
ՆԳՃ	Ս.Ղազարյան							
ՆԱԽԱԳԾ.	Ս.Ղազարյան					V=5.0 մ³ ԾԱՎԱԼՈՎ ԿՈՅՈՒՂՈՒ ԿԵՂՏԱՋՐԵՐԻ ՄԱՔՐՄԱՆ ՀՈՐԻ ՀԱՏԱԿԱԳԻԾ; ԿՏՐՎԱԾՔՆԵՐ:		




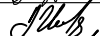



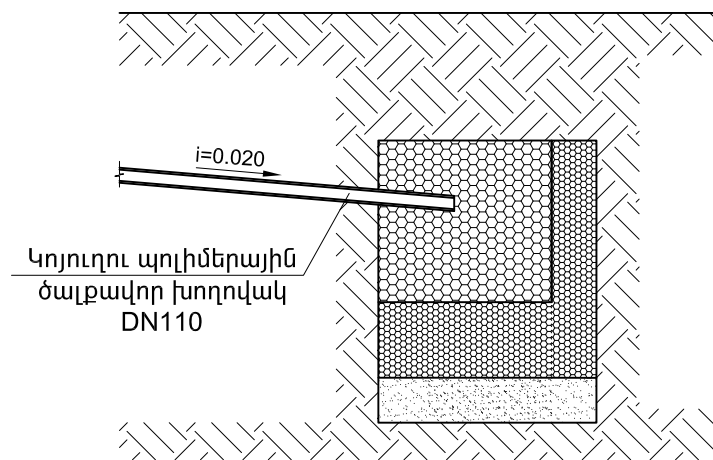
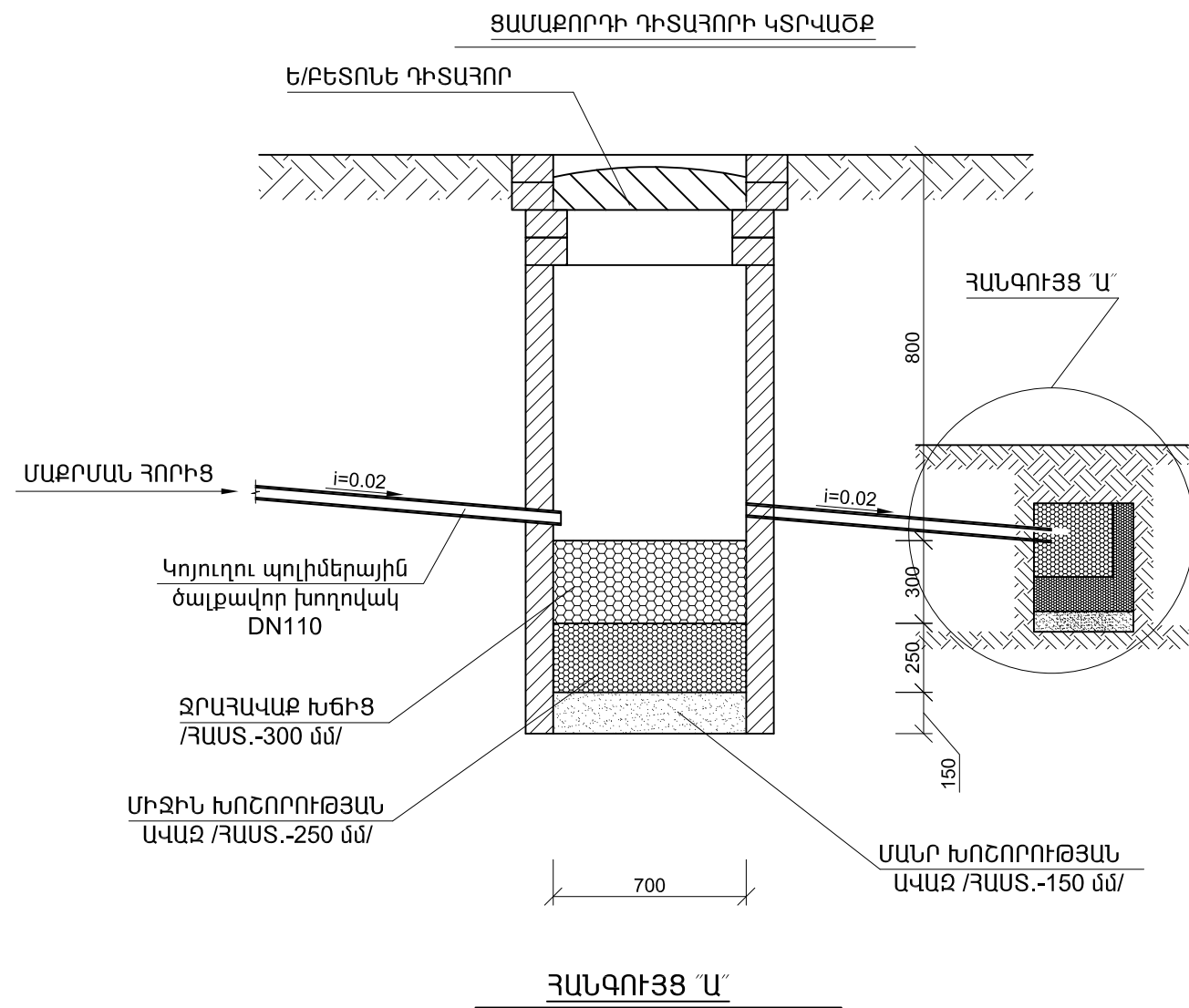
Ե/Ք ԷԼԵՄԵՆՏՆԵՐԻ ՆՅՈՒԹԵՐԻ ՄԱՍՆԱԳԻՐ


ԴԻՐՔԸ	ՆՇԱՆԱԿՈՒՄԸ	ԱՆՎԱՆՈՒՄԸ	ՔԱՆԱԿԸ հատ	ՔԱՇԸ կգ	ԾԱՆՈԹՈՒԹՅՈՒՆ
		Ե/Ք ՀԱՏԱԿԻ ՄԻԱԶՈՒՅԼ ՍԱԼ ՄՍ - 1	1		
1		Φ16 A III L=2850 մմ	38	171.0	
2		Φ10 A I L=3350 մմ	28	58.0	
		ՆՅՈՒԹ ԲԵՏՈՆ B - 15			3.0 Մ <sup>3</sup>
		Ե/Ք ՄԻԱԶ. ՊԱՏԵՐ ՄՊ-1	1		
3		Φ16 A- III L=3150 մմ	94	468.0	
4		Φ10 A- I L=2550 մմ	60	95.0	
5		Φ10 A- I L=2050 մմ	60	76.0	
		ՆՅՈՒԹ ԲԵՏՈՆ B - 15			7.2 Մ <sup>3</sup>
		Ե/Ք ՄԻԱԶ. ԾԱԾԿԻ ՍԱԼ ՄՍ-1	1		
6		Φ8 A- I L=2550 մմ	10	41.0	
7		Φ8 A- I L=2050 մմ	12	39.0	
8		Φ8 A- I L=3750 մմ	10	15.0	
9		Φ8 A- I L=3250 մմ	12	16.0	
		ՆՅՈՒԹ ԲԵՏՈՆ B - 15			0.6 Մ <sup>3</sup>
		ՄՏՈՑԻ ՊԱՏԵՐ	1		
10		Φ6 A I L=2200 մմ	2	1.0	
11		Φ6 A I L=300 մմ	14	1.0	
		ԲԵՏՈՆ B - 15			0.2 Մ <sup>3</sup>
12		ՃԱՐՄԱՆԴ Φ22 A- I L=1100 մմ	9	30.0	

ԱՇԽԱՏԱՆՔՆԵՐԻ ՄԱՍՆԱԳԻՐ

1. ԲՆԱՅՈՂԻ ՄՇԱԿՈՒՄ ՄԵԽԱՆԻԶՄՈՎ - 44.0 մ<sup>3</sup>
2. ՆՈՒՅՆԸ ՁԵՌՔՈՎ -2.0 մ<sup>3</sup>
3. ԲՆԱՅՈՂԻ ՀԵՏԼԻՑՔ ՄԵԽԱՆԻԶՄՈՎ - 25.0 մ<sup>3</sup>
4. ԲՆԱՅՈՂԻ ՀԵՏԼԻՑՔ ՁԵՌՔՈՎ - 2.0 մ<sup>3</sup>
5. ԱՎԵԼՈՐԴ ԲՆԱՅՈՂԻ ԲԱՐՁՌԻՄ ԵՎ ՏԵՂԱՓՈԽՈՒՄ ՄԻՆՉԵՎ 100.0 մ - 19.0 մ<sup>3</sup>
6. Ե/ԲԵՏՈՆԵ ՊԱՏԵՐԻ ԵՎ ԾԱԾԿԻ ԶՐԱՄԵԿՈՒՄԱՑՈՒՄ ԲԻՏՈՒՄԱՅԻՆ ՍԱԾԻԿՈՎ - 33.0 մ<sup>2</sup>
7. ԲԵՏՈՆԵ ՆԱԽԱՊԱՏՐԱՍՏԱԿԱՆ ՇԵՐՏԻ ԻՐԱԿԱՆԱՑՈՒՄ B-7.5 /հատ.-100 մմ/ -1.2 մ<sup>3</sup>
8. ԹՈՒՋԵ ՄՏՈՑԻ ՏԵՂԱԴՐՈՒՄ Φ700 - 1 հատ
9. ՊՈՂՊԱՏԵ ԽՈՂՈՎԱԿԻ ՏԵՂԱԴՐՈՒՄ Φ108 - 2.0 մ
10. ՀԱՏԱԿՆԵՐԻ ՍՈՒԼՖԱՏԱԿԱՅՈՒՆ Ց/ԱՎԱԶԱՅԻՆ ՀԱՐԹԵՑՈՒՑԻՉ ՇԵՐՏԻ ԻՐԱԿԱՆԱՑՈՒՄ /հատ.-20 մմ/ -3.0 մ<sup>2</sup>
11. ՊԱՏԵՐԻ ՍՎԱՐՈՒՄ ՍՈՒԼՖԱՏԱԿԱՅՈՒՆ Ց/ԱՎԱԶԱՅԻՆ ՇԱՂԱԽՈՎ - 21.0 մ<sup>2</sup>
12. ՊՈՂՊԱՏԵ ԽՈՂՈՎԱԿԻ ՅՈՒՂԱՆԵՐԿՈՒՄ - 0.7 մ<sup>2</sup>

						ՊԱՏՎԻՐԱՏՈՒ՝ Գավառի համայնքապետարան	ՊԱՏՎԵՐ՝ N ԳՄԳՀ-ՀԲՄԽԾՁԲ-25/19	ՀԱՏՈՐ՝ 1	
						«Գավառ համայնքի Սարուխան բնակավայրում Մեծ հայրենական պատերազմի /1941-1945 թթ/ զոհերին նվիրված զբոսայգու» հիմնանորոգման աշխատանքներ			
ՓՈՓ.	ՄԱՍ, ԶԱՆ.	ԹԵՐԹ	ՓԱՏՏԱԶ.Ն	ԱՏՈՐԱԳՐ.	ԱՄՍԱԹԻՎ		ՓՈՒԼ	ԹԵՐԹ	ԹԵՐԹԵՐ
							ԱՆ	ԱՋԿ-8	
Տնօրեն՝	Ա.Ղազարյան					ԳՑԱԳՐԻ ԱՆՎԱՆՈՒՄԸ			
Ճարտարապետ	Խ.Գրիգորյան					Ե/Ք ԷԼԵՄԵՆՏՆԵՐԻ ՆՅՈՒԹԵՐԻ ՄԱՍՆԱԳԻՐ: ԱՇԽԱՏԱՆՔՆԵՐԻ ՄԱՍՆԱԳԻՐ;			
ՆԳՃ	Ա.Ղազարյան								
Նախագծ.	Ա.Ղազարյան								



						ՊԱՏՎԻՐԱՏՈՒ՝ Գավառի համայնքապետարան	ՊԱՏՎԵՐ՝ N ԳՄԳՀ-ՀԲՄԽՆԾՁԲ-25/19	ՀԱՏՈՐ՝ 1
						«Գավառ համայնքի Սարուխան բնակավայրում Մեծ հայրենական պատերազմի /1941-1945 թթ/ զոհերին նվիրված զբոսայգու» հիմնանորոգման աշխատանքներ		
ՓՈԹ.	ՄԱՍ. ԶԱՆ.	ԹԵՐԹ	ՓԱՍՏԱԶ.Ն	ԱՏՈՐԱԳՐ.	ԱՄՍԱԹԻՎ.			
Տնօրեն՝	Ս.Ղազարյան					ԳՏԱԳՐԻ ԱՆՎԱՆՈՒՄԸ		
Ճարտարապետ	Խ.Գրիգորյան							
ՆԳՃ	Ս.Ղազարյան							
Նախագծ.	Ս.Ղազարյան							
						ՏԱՄԱՔՈՐԴԻ ԴԻՏԱՅՈՐԻ ԿՏՐՎԱԾՔ ԱՇԽԱՏԱՆՔՆԵՐԻ ՄԱՍՆԱԳԻՐ		
								



Հիմնական լրակազմի "ԷԼ" մակնիշի աշխատանքային գծագրերի ամփոփագիր

Թերթ	Անվանում	Ծանոթագր.
1	ԸՆԴՀԱՆՈՒՐ ՏՎՅԱԼՆԵՐ	ԷԼ-1
2	ԷԼԵԿՏՐԱՍԱՐՔԱՎՈՐՈՒՄՆԵՐԻ ԵՎ ՆՅՈՒԹԵՐԻ ՄԱՍՆԱԳԻՐ	ԷԼ-2
3	ԼՈՒՄԱՎՈՐՈՒԹՅԱՆ ՀԵՆԱՍՅՈՒՆԵՐԻ ՆՅՈՒԹԵՐԻ ՄԱՍՆԱԳԻՐ ,ՀՈՂԱՅԻՆ ԵՎ ՄՈՆՏԱԺԱՅԻՆ ԱՇԽԱՏԱՆՔՆԵՐ	ԷԼ-3
4	ԼՈՒՄԱՎՈՐՈՒԹՅԱՆ ՄՆՈՂ ԵՎ ԿԱՌԱՎԱՐՄԱՆՑԱՆՑԵՐ 220 V: ՍԿՁԲՈՒՆՔԱՅԻՆ ԷԼԵԿՏՐԱՍԽԵՄԱ	ԷԼ-4
5,6,7	ԲԱՐԵԿԱՐԳՄԱՆ ՀԱՏԱԿԱԳԻԾ	ԷԼ-5,6,7
8	ԼՈՒՄԱՎՈՐՈՒԹՅԱՆ ԷԼԵԿՏՐԱՍԱՐՔԱՎՈՐՈՒՄՆԵՐԻ ԲԱՇԽՈՒՄԸ ՍԱՆՀԱՆԳՈՒՅՑԻ ԵՎ ՀՈՒՇԱՐՉԱՆԻ ՀԱՏԱԿԱԳԾՈՒՄ	ԷԼ-8
9	ԼՈՒՄԱՎՈՐՈՒԹՅԱՆ ՀԵՆԱՍՅՈՒՆԵՐԻ ԱՄՓՈՓԱԹԵՐԹ	ԷԼ-9
10	ԼՈՒՄԱՎՈՐՈՒԹՅԱՆ ՀԵՆԱՍՅԱ ԸՆԴՀԱՆՈՒՐ ՏԵՍՔԸ , ՀԵՆԱՍՅԱՆ ՀԻՄՔ	ԷԼ-10

Առաջարկվող և վկայակոչվող փաստաթղթերի ամփոփագիր

Նշանակում	Անվանում	Ծանոթագր.
	<u>Առաջարկվող փաստաթղթեր</u> <u>Վկայակոչվող փաստաթղթեր</u>	
	ՈՒղեգծի հատակագիծը համաձայնություններով:	
СНП 3.05.06-85	Էլեկտրատեխնիկական սարքավորանքներ:	
ՀՀՇՆ 13-02-2022	Անվտանգության տեխնիկա շինարարությունում	
ՀՀՇՆ 30-02-2022	Տարածքի բարեկարգում	
ՀՀՇՆ 22-03-2017	«Արհեստական և բնական լուսավորում»	

Հենասյունների հիմքերի փոստրակների հորատման աշխատանքները պետք է կատարվեն համայնքի ղեկավարի կողմից լիազորված անձի, շահագրգիռ կազմակերպությունների ներկայացուցիչների ներկայությամբ՝ ստորգետնյա հաղորդակցուղիները չվնասելու նպատակով:

Գավառ համայնքի Սարուխան բնակավայրում Մեծ հայրենական պատերազմի զոհերին նվիրված զբոսայգու հիմնանորոգման աշխատանքների սույն նախագծի մշակման համար որպես հիմք են ծառայել հետևյալ ելակետային փաստաթղթերը.

ա. գլխավոր հատակագիծը Մ1:200

բ. նախագծային առաջադրանքը:

Սպառիչի պահանջվող լարումը՝ ~ 220 V, հզորությունը՝ 1.895 kW:

Համաձայն նախագծային առաջադրանքի լուսավորության էլեկտրասնուցումը նախատեսվում է իրականացնել գործող լուսավորության ցանցի մոտակա հենասյունից սնվող կառավարման վահանից (ԿՎ), 0.22 kV լարման մալուխային գծով:

Լուսատեխնիկական հաշվարկով լուսավորվածությունը կազմում է մոտ 6 LX, որը բավարարում է նախագծվող օբյեկտի՝ համապատասխանող լուսավորությամբ, ըստ ՀՀՇՆ 22-03-2017 «Արհեստական և բնական լուսավորում» շինարարական նորմերի:

Նախագծվող պուրակային լուսավորության հենասյուներն ընդունված են մետաղական ( LED 24 վտ լուսատուներով): Նախատեսված է 35 հատ հենասյուն 2-ական լուսատուով, դիտարկել ԷԼ-9,10 թերթերը:






Լուսավորության գծերը նախատեսված են АBBГ-0.66 3x16 մմ² ,АBBГ-0.66 3x10 և АBBГ-0.66 3x4 մմ² մմ² մակնիշի ու հատույթի մալուխային գծով, անցկացրած հենապատի երեսապատման թիկունքով և բետոնե սալիկների թիկունքով:

Լուսատուների սնուցման համար նախատեսված բաժանարար տուփերը հենապատի մեջ տեղադրել H=0.55մ բարձրության վրա:

Նախագծվող ստորգետնյա մալուխային գծի անցկացումը խրամուղով նախատեսվում է համաձայն СНиП 3.05.06-85 շինարարական նորմերի: Մալուխի կորի ներքին շառավիղը պետք է լինի ոչ պակաս, քան մալուխի տրամագծի 15 -պատիկը:

Մալուխային գիծը անց է կացվում Ø 32մմ և Ø 20մմ տրամագծի պոլիվինիլ-քլորիդե (ՊՎՔ) խողովակով: Պոտենցիալների հավասարեցման նպատակով նախատեսված է կառուցել հողանցման օջախ: Ընտրված են թվով 6 հատ L 2.5 մ, երկարությամբ ուղղահայաց հողանցիչներ: Հողանցման սարքվածքի էլեկտրական դիմադրությունը չպետք է գերազանցի 10 Օհմ -ից(R ≤10Ω), ցանկացած գրունտի համար, հակառակ դեպքում անհրաժեշտ է ավելացնել հողանցման էլեկտրոդների քանակը: Հողանցման օջախին է միացվում (հեղուկային միացությամբ) հողակցման հաղորդիչը , որը միանում է ԿՎ -ի գլխավոր հողակցվող հաղորդածողին, որտեղից էլ հողակցվում են բոլոր ստացիոնար էլեկտրական սարքավորումների և սպառիչների լարման տակ չգտնվող, հպումներին հասանելի մետաղական իրանները, միացվում են ներքին սնող հաղորդագծերի 3 -րդ հողակցման ջիղերը:

Հենասյան հիմքը իրականացնել B 12.5 դասի բետոնի լցումով: Նախագիծը մշակված է ըստ ՀՀՇՆ 22-03-2017 «Արհեստական և բնական լուսավորում» ,ՀՀՇՆ 13-02-2022 «Անվտանգության տեխնիկա շինարարությունում» և ՀՀՇՆ 30-02-2022 «Տարածքի բարեկարգում» շինարարական Նորմերի ,տեխնիկական կանոնակարգերի և ՀՀ - ում գործող այլ կանոնների ու նորմերի համաձայն, պահպանելով աշխատանքի անվտանգության կանոնները:

						ՊԱՏՎԻՐԱՏՈՒ՝ Գավառի համայնքապետարան      ՊԱՏՎԵՐ՝ N ԳՄԳՀ-ՀԲՄԽԾՁԲ-25/19      ՀԱՏՈՐ՝ 1			
						«Գավառ համայնքի Սարուխան բնակավայրում Մեծ հայրենական պատերազմի /1941-1945 թթ/ զոհերին նվիրված զբոսայգու» հիմնանորոգման աշխատանքներ			
ՓՈՓ.	ՄԱՍ. ԶԱՆ.	ԹԵՐԹ	ՓԱՏՏԱԹ.Ն	ՍՏՈՐԱԳՐ.	ԱՄՍԱԹՎ.		ՓՈՒԼ	ԹԵՐԹ	ԹԵՐԹԵՐ
Տնօրեն՝	Ս.Ղազարյան					ԳՏԱԳՐԻ ԱՆՎԱՆՈՒՄԸ	ԱՆ	ԷԼ-1	
Ճարտարապետ	Խ.Գրիգորյան								
ՆԳՃ	Ս.Ղազարյան					ԸՆԴՀԱՆՈՒՐ ՏՎՅԱԼՆԵՐ			
Նախագծ.	Ս.Համբարձումյան								

ՀՀ	Անվանում Տեխնիկական տվյալներ	Նշանակում Տիպ Մակնիշ	Չ/մ	Քանակ	Ծանոթագր.
	<u>1. էլ. մոնտաժային աշխատանքներ</u>				
1	LED լուսարձակ, 50W, 220V,6000LM,IP65,5000K		հատ	4	
2	LED լուսատու, 10W, 220V,IP44, 1200LM,5000K		հատ	4	
3	LED լուսատու, 15W, 220V,IP65,1800LM5000K		հատ	1	
4	Արկղ երկբևեռ ավտոմատ անջատիչով ~220 V, 6A		հատ	1	
5	Անջատիչ միաբևեռ մեկստեղնավոր բաց տեղադրման ~250 V, 6 A , IP20		հատ	3	Ծ
6	Տուփ բաժանարար բաց տեղադրման		հատ	2	
7	Հաղորդալար պլումինե ջիղերով, ՊՎՔ մեկուսացումով, կտրվ. 3x2.5 մմ <sup>2</sup>	АПВ ГОСТ 6323-79	մ	30	
8	Խողովակ ՊՎՔ (гофра) d <sub>y</sub> =16 մմ		մ	30	
9	Տուփ բաժանարար, IP65	100x100 x70մմ	հատ	31	
10	Պողպատ անկյունակ, կտրվ. L 50x50x5 մմ	ГОСТ 8509-86	մ/կգ	15/ 57,0	հողանցման էլեկտրոդ n=6 L= 2.5 մ
11	Պողպատ շերտավոր, կտրվ. - 40x4 մմ	ГОСТ 103-76*	մ/կգ	30/ 39,0	հողանցման արտաքին կոմտուր
12	Ճյուղավորման սեխմակ (орешки)	У-731 М 10-35/о1.5-10	հատ	110	

**(լոկալիզացիա)**

Мощность, Вт	50
Цветовая температура	6400K
Напряжение, Вольт	175-265
Цвет свечения	холодный белый
Световой поток, Lm	6000
Гарантия, мес	36
Тип светодиода	OSRAM
Количество в упаковках	1/10
Материал корпуса	алюминий литой под давлением + стекло
Класс защиты от поражения электрическим током	1
Рабочая температура	-40°C - +70°C
Бренд	
Угол рассеивания	120
Коэффициент мощности (PF)	>0.9
Наличие зарядного устройства	нет
Количество LED	96
Степень защиты IP	IP65

ՀՀ	Անվանում Տեխնիկական տվյալներ	Նշանակում Տիպ Մակնիշ	Չ/մ	Քանակ	Ծանոթագր.
	<u>Կառավարման վահան</u>				
1	Մետաղյա արկղ 500x400x250 մմ		հատ	1	տեղադրել պատին
2	Էլ. մագնիսական գործարկիչ $U_{\text{KAT}} \sim 220 \text{ V}$ , $I_H = 25 \text{ A}$		հատ	1	
3	Միաբևեռ ավտոմատ անջատիչ $U \sim 220 \text{ V}$ , $I = 25 \text{ A}$		հատ	1	մետաղյա արկղում
4	Ժամանակի ռելե $\sim 220 \text{ V}$ , 2(16) A		հատ	1	մետաղյա արկղում
5	Հաղորդալար ճկուն պղնձե ջիղով, ՊՎՔ մեկուսացումով, կտրվ. $1 \times 2.5 \text{ մմ}^2$	ՈՒՅ ГОСТ 6323-79	մ	2	կառավարման սարքվածի երկրորդային շղթայի կոմուտացիայի համար

**Նախագծում օգտագործված (առաջարկվող) լուսատուներ**


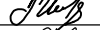



Նախագծով նախատեսվող լուսաստիւների տեխնիկական բնութագրերի նկարագրություններում արտադրողի կողմից կայքերում տեղադրված տեղեկությունների բովանդակությունների տարընթերցումը բացառելու նպատակով լուսաստիւների տեխնիկական բնութագրերը ներկայացվում են ժուսերեն լեզվով:

Կապալառուի կողմից տեղադրվող լուսատուները իրենց տեխնիկական և որակային պարամետրերով պետք է բավարարեն լուսատուների տեխնիկական բնութագրումը ներկայացված չափորոշիչներին:

Կապալառուն պարտավոր է Լուսատուների ընտրությունը կատարել պատվիրատուի հետ: Լուսամիփուների վերջնական տեսքը որոշվում է պատվիրատուի կողմից՝ պարտադիր պահպանելով ներկայացված չափորոշիչները:

**(ԼՐԱՍԱՌԻՈՂԱՅԻՆ ՄՈԴՈԼ)**

Мощность :	24 Вт
Источник питания:	драйвер
Тип напряжения:	АС
Номинальное напряжение АС:	220 В
Частота тока питающей сети:	50 Гц
Степень защиты (IP):	IP65
Класс защиты от поражения электрического тока:	I
Климатическое исполнение:	УХЛ1
Рабочая температура min:	-40°C
Рабочая температура max:	50°C
Аварийное освещение: БАП	(нет)
Гарантия:	36 мес
Срок службы:	10 лет
Система управления освещением:	Нет
КСС:	"Д" косинусная
Ra:	80
ССТ, К:	5000
Световой поток (в нижнюю полусферу):	2880 лм
Световая отдача (в нижнюю полусферу):	120 лм/Вт






						ՊԱՏՎԻՐԱՏՈՒ՝ Գավառի համայնքապետարան      ՊԱՏՎԵՐ՝ N ԳՄԳՀ-ՀԲՄԽԾԶԲ-25/19 ՀԱՏՈՐ՝ 1			
						«Գավառ համայնքի Սարուխան բնակավայրում Մեծ հայրենական պատերազմի /1941-1945 թթ/ զոհերին նվիրված զբոսայգու» հիմնանորոգման աշխատանքներ			
ՓՈՓ.	ՄԱՍ. ԶԱՆ.	ԹԵՐԹ	ՓԱՏՏԱԹ.Ն	ԱՏՈՐԱԳՐ.	ԱՄՍԱԹՎ.		ՓՈՒԼ	ԹԵՐԹ	ԹԵՐԹԵՐ
							ԱՆ	ԷԼ - 2	
Տնօրեն՝	Ս.Ղազարյան					ԳԾԱԳՐԻ ԱՎԱՆՈՒՄԸ			
Ճարտարապետ	Խ.Գրիգորյան					ԷԼԵԿՏՐԱՍՏԱՐՔԱՎՈՐՈՒՄՆԵՐԻ ԵՎ ՆՅՈՒԹԵՐԻ ՍԱՍՆԱԳԻՐ			
ՆԳՃ	Ս.Ղազարյան								
Նախագծ.	Ս.Համբարձումյան								

N N ՀՀ	ՍԱՐՔԱՎՈՐՄԱՆ ԱՆՎԱՆՈՒՄԸ ՏԵԽՆԻԿԱԿԱՆ ՏՎՅԱԼՆԵՐ	ՏԻՊ	ՉԱՓ ՄԻԱՎ.	ՔԱՆԱԿԸ (ՄԵԿ ՀԵՆԱՍՅԱՆ ՀԱՄԱՐ)	ԸՆԴՀԱՆՈՒՐ (35 ՀԵՆԱՍՅԱՆ ՀԱՄԱՐ)
1	Լուսադիողային LED լուսատու 350 x 50 մմ, 180-265 Վ, IP65, 24 Վտ, 2880 Լմ, 120 լմ/Վտ, 4000-5000Կ, աշխատանքային ջերմաստիճան -40° -:- +50° երաշխիք 36 ամիս		լրակազմ	2	70
2	Խողովակ պողպատե (հեմասյան հիմնային կանգնակ) 60x40x3.0մմ m1=4.3կգ		հատ մ	2 3.4	70 119.0
3	Խողովակ պողպատե (հեմասյան կանգնակ) 60x40x3.0մմ m1=4.3կգ		հատ մ	2 6.0	70 210.0
4	Խողովակ պողպատե (հեմասյան բարձակը) 60x40x3.0մմ m1=4.3կգ		հատ մ	2 1.6	70 56.0
5	Խողովակ պողպատե (դեկորատիվ էլեմենտ) 50x50x3.0մմ m1=4.31կգ		հատ մ	2 1.0	70 35.0
6	Պողպատե թերթ (վրադիր տարր) 60x40x3.0մմ		հատ մ <sup>2^</sup>	2 0.0048	70 0.168
7	Հիմնային դետալ 200x200x8.0մմ		հատ մ <sup>2^</sup>	1 0.04	35 1.4
8	Հեմասյուների կապման էլեմենտ շերտապողպատ 3.5x50մմ L=100մմ		հատ մ	2 0.2	70 7.0
9	Տուփ բաժանարար	100x100 x50մմ	հատ	1	35
10	Խարիսխ Կլոր պողպատ Ø16 m1=1.58 կգ L=300մմ		հատ մ	4 1.2	140 42.0
11	Մալուխ 3x2.5 մմ	ABBΓ	մ	7	245
12	ՊՎՔ խողովակ	Φ16	մ	7	246
13	Ճյուղավորման սեխմակ (орешки)	У-731 М 10-35/ο1.5-10	հատ	6	210
14	Հեմասյուների ներկում (յուղաներկով 2-անգամ)		մ <sup>2</sup>	2.2	77
15	Անցքի բացում հեմասյան հիմնային կանգնակի վրա մալուխի անցման համար L=100մմ, R=40մմ		հատ	2	70
16	Մետիզներ (հեղյուս, մանեկ, տափօղակ 2հատ)	M14x50	կգ	0.185	6.5

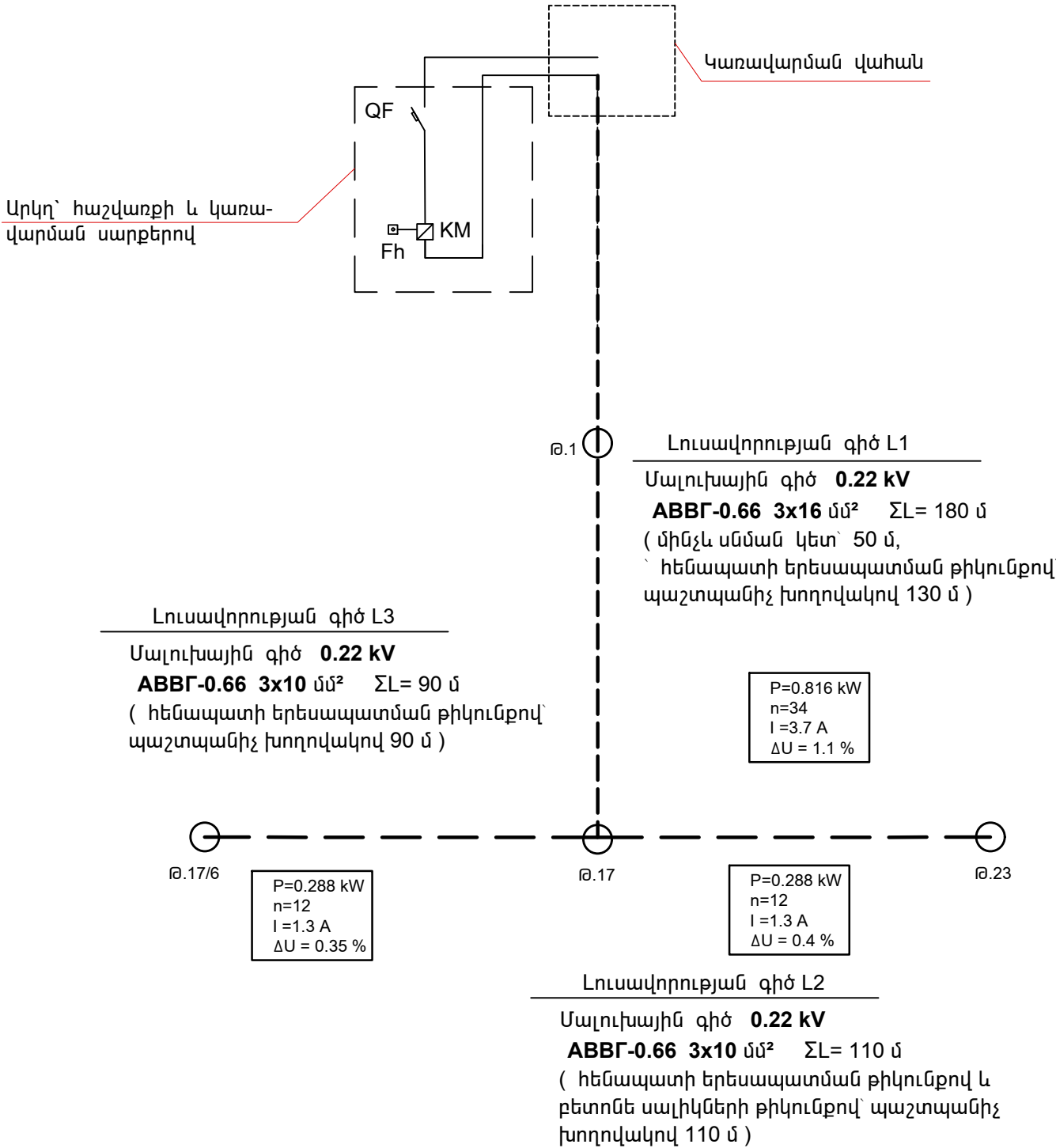
Հողային աշխատանքներ, հեմասյուների տեղադրումը գրունտում

Հ/Հ	Ա ն վ ա ն ու մ	Չ/մ	Քանակ	
			1սյան համար	ընդամենը
1	Փոստրակի քանդում ձեռքով 4-րդ կարգի գրունտներում	մ <sup>3</sup>	0.128	4.48
2	Խճի փռում հիմնատակում	մ <sup>3</sup>	0.016	0.56
3	Հեմասյան հիմք՝ B12.5 մակնիշի բետոնի լցումով	մ <sup>3</sup>	0.112	3.92
4	Ավելացած գրունտի հարթեցում տեղում	մ <sup>3</sup>	0.128	4.48

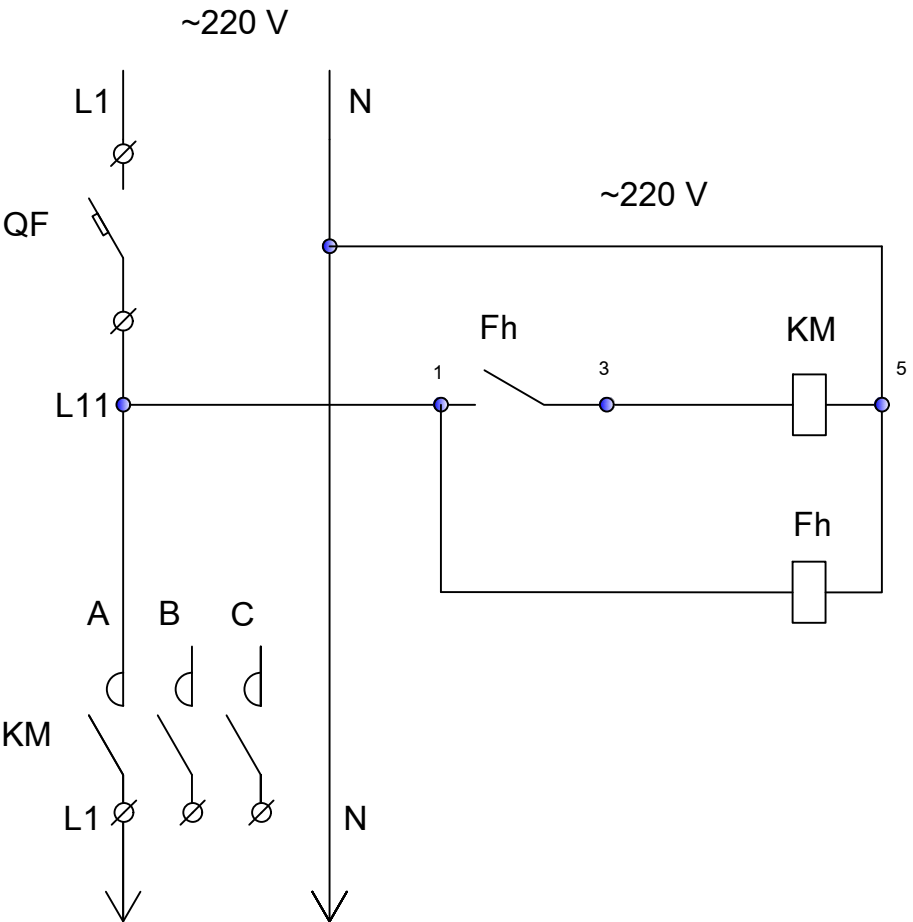
Հ/Հ	ԱՇԽԱՏԱՆՔԻ ԱՆՎԱՆՈՒՄԸ	ՉԱՓՈՒՆ ՄԻԱՎՈՐ	ՔԱՆԱԿ	ԷԼԵԿՏՐՍԱՐՔԱՎՈՐՄԱՆ, ՆՅՈՒԹԻ ԱՆՎԱՆՈՒՄԸ և ՏԻՊԸ	ՉԱՓՈՒՆ ՄԻԱՎՈՐ	ՄԻԱՎՈՐԻ ՔԱՆԱԿԸ	ԸՆԴՀԱՆՈՒՐ ՔԱՆԱԿԸ
1	2	3	4	5	6	7	8
0.22 կՎ մալուխագծի մոնտաժային աշխատանքներ							
1	ABBΓ-0.66 3x16 մմ <sup>2</sup> մալուխի մոնտաժում մինչև սնման կետ՝ ՊՎՔ խողովակով	մ	50	Ուժային մալուխ ABBΓ-0.66 3x16 մմ <sup>2</sup> ГOCT 16442-80			
		մ	50	ՊՎՔ խողովակ Ø32մմ			
2	ABBΓ-0.66 3x16 մմ <sup>2</sup> մալուխի ձգում հեմապատի երեսապատման թիկունքով՝ ՊՎՔ խողովակով	մ	130	Ուժային մալուխ ABBΓ-0.66 3x16 մմ <sup>2</sup> ГOCT 16442-80			
		մ	130	ՊՎՔ խողովակ Ø32մմ			
3	ABBΓ-0.66 3x10 մմ <sup>2</sup> մալուխի ձգում հեմապատի երեսապատման թիկունքով՝ ՊՎՔ խողովակով	մ	178	Ուժային մալուխ ABBΓ-0.66 3x10 մմ <sup>2</sup> ГOCT 16442-80			
		մ	178	ՊՎՔ խողովակ Ø32մմ			
4	ABBΓ-0.66 3x10 մմ <sup>2</sup> մալուխի ձգում բետոնե սալիկների թիկունքով՝ ՊՎՔ խողովակով	մ	22	Ուժային մալուխ ABBΓ-0.66 3x10 մմ <sup>2</sup> ГOCT 16442-80			
		մ	22	ՊՎՔ խողովակ Ø32մմ			
5	ABBΓ-0.66 3x4 մմ <sup>2</sup> մալուխի ձգում հեմապատի երեսապատման թիկունքով՝ ՊՎՔ խողովակով	մ	50	Ուժային մալուխ ABBΓ-0.66 3x10 մմ <sup>2</sup> ГOCT 16442-80			
		մ	50	ՊՎՔ խողովակ Ø20մմ			
6	ABBΓ-0.66 3x4 մմ <sup>2</sup> մալուխի ձգում բետոնե սալիկների թիկունքով՝ ՊՎՔ խողովակով	մ	200	Ուժային մալուխ ABBΓ-0.66 3x10 մմ <sup>2</sup> ГOCT 16442-80			
		մ	200	ՊՎՔ խողովակ Ø20մմ			

						ՊԱՏՎԻՐԱՏՈՒ՝ Գավառի համայնքապետարան      ՊԱՏՎԵՐ՝ N ԳՄԳՀ-ՀԲՄԽԾՁԲ-25/19      ՀԱՏՈՐ՝ 1		
						«Գավառ համայնքի Սարուխան բնակավայրում Մեծ հայրենական պատերազմի /1941-1945 թթ/ զոհերին նվիրված զբոսայգու» հիմնանորոգման աշխատանքներ		
ՓՈԹ.	ՄԱՍ. ԶԱՆ.	ԹԵՐԹ	ՓԱՏՏԱԹ.Ն	ԱՏՈՐԱԳՐ.	ԱՄՍԱԹԻՎ.	ՓՈՒԼ	ԹԵՐԹ	ԹԵՐԹԵՐ
						ԱՆ	ԷԼ- 3	
Տնօրեն՝	Ս.Ղազարյան							
Ճարտարապետ	Խ.Գրիգորյան				ԼՈՒՍԱՎՈՐՈՒԹՅԱՆ ՀԵՆԱՍՅՈՒՆԵՐԻ ՆՅՈՒԹԵՐԻ ՄԱՍՆԱԳՐԻ ,ՀՈՂԱՅԻՆ ԵՎ ՄՈՆՏԱԺԱՅԻՆ ԱՇԽԱՏԱՆՔՆԵՐ			
ՆԳՃ	Ս.Ղազարյան							
Նախագծ.	Ս.Համբարձումյան							

Սնող լուսավորության ցանց 0.22 kV: Սկզբունքային էլեկտրասխեմա



Լուսավորության կառավարման էլեկտրասխեմա



Պայմանական նշաններ

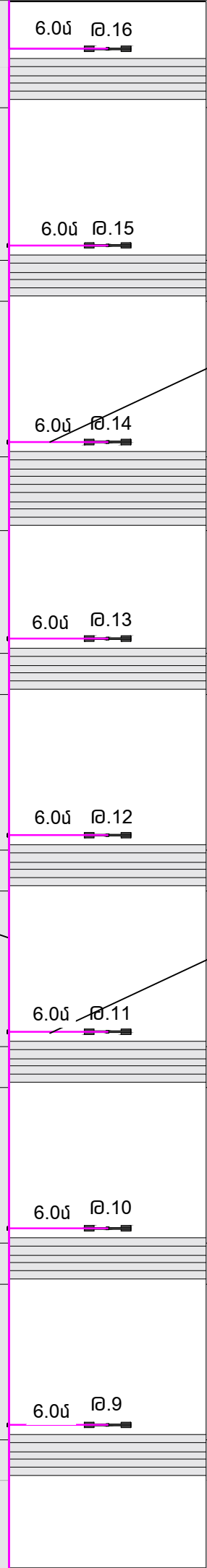
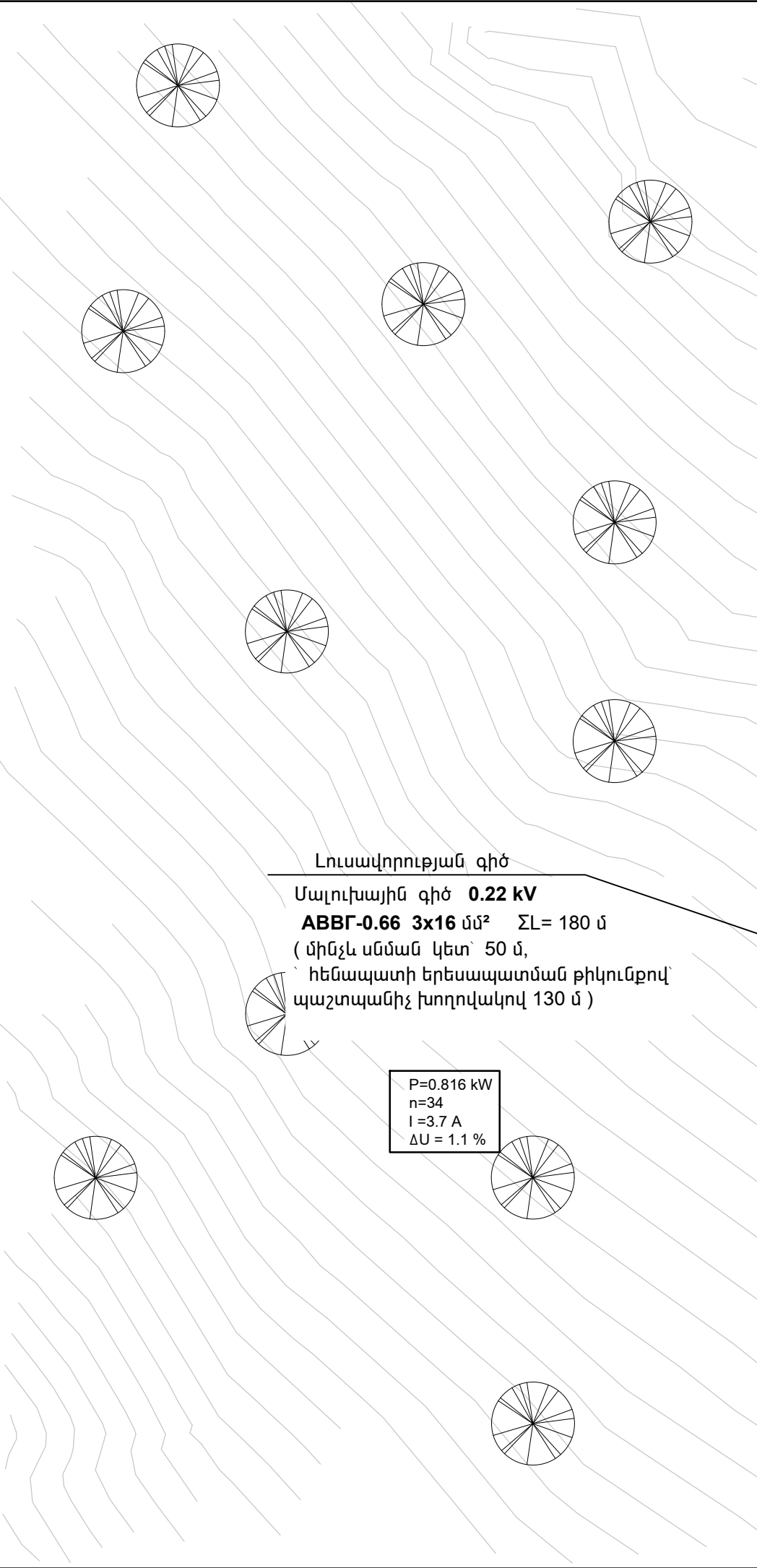
QF1 միաբևեռ ավտոմատ անջատիչ 25A  
KM էլեկտրամագնիսական գործարկիչ  
Fh ժամանակի ռելե

ՊԱՏՎԻՐԱՏՈՒՄ ԳԱՎԱՌԻ ՀԱՄԱՅՆՔԱԿԵՏՈՒԹՅԱՆ ՊԱՏՎԵՐ՝ N ԳՄԳՅ-ՅԲՄԽԾԶԲ-25/19						ՀԱՏՈՐ՝ 1		
«Գավառի համայնքի Սարուխան բնակավայրում Մեծ հայրենական պատերազմի /1941-1945 թթ/ զոհերին նվիրված զբոսայգու» հիմնանորոգման աշխատանքներ								
ՓՈԹ.	ՄԱՍ. ԶԱՆ.	ԹԵՐԹ.	ՓԱՏԱՑԱԹ.Ն	ՍՏՈՐԱԳՐ.	ԱՄՍԱԹԻՎ.	ՓՈՒԼ.	ԹԵՐԹ.	ԹԵՐԹԵՐ.
Տնօրեն՝ Ս.Ղազարյան						ԱՆ		
Ճարտարապետ՝ Խ.Գրիգորյան						ԷԼ- 4		
ՆԳԾ՝ Ս.Ղազարյան								
Նախագծ.՝ Ս.Համբարձումյան								
ԼՈՒՍԱՎՈՐՈՒԹՅԱՆ ՍՆՈՂ ԵՎ ԿԱՌԱՎԱՐՄԱՆ ՑԱՆՑԵՐ 220V: ՍԿԶՐՈՒՆՔԱՅԻՆ ԷԼԵԿՏՐԱՍԽԵՄԱ								



10





ԲԱՐԵԿԱՐԳՄԱՆ ՀԱՏԱԿԱԳԻԾ Մ1:200

Լուսավորության գիծ

Մալուխային գիծ **0.22 kV**  
**ABBГ-0.66 3x4 մմ²** ΣL= 6.0 մ  
( բետոնե սալիկների թիկունքով՝  
պաշտպանիչ խողովակով 6.0 մ )

Լուսավորության գիծ

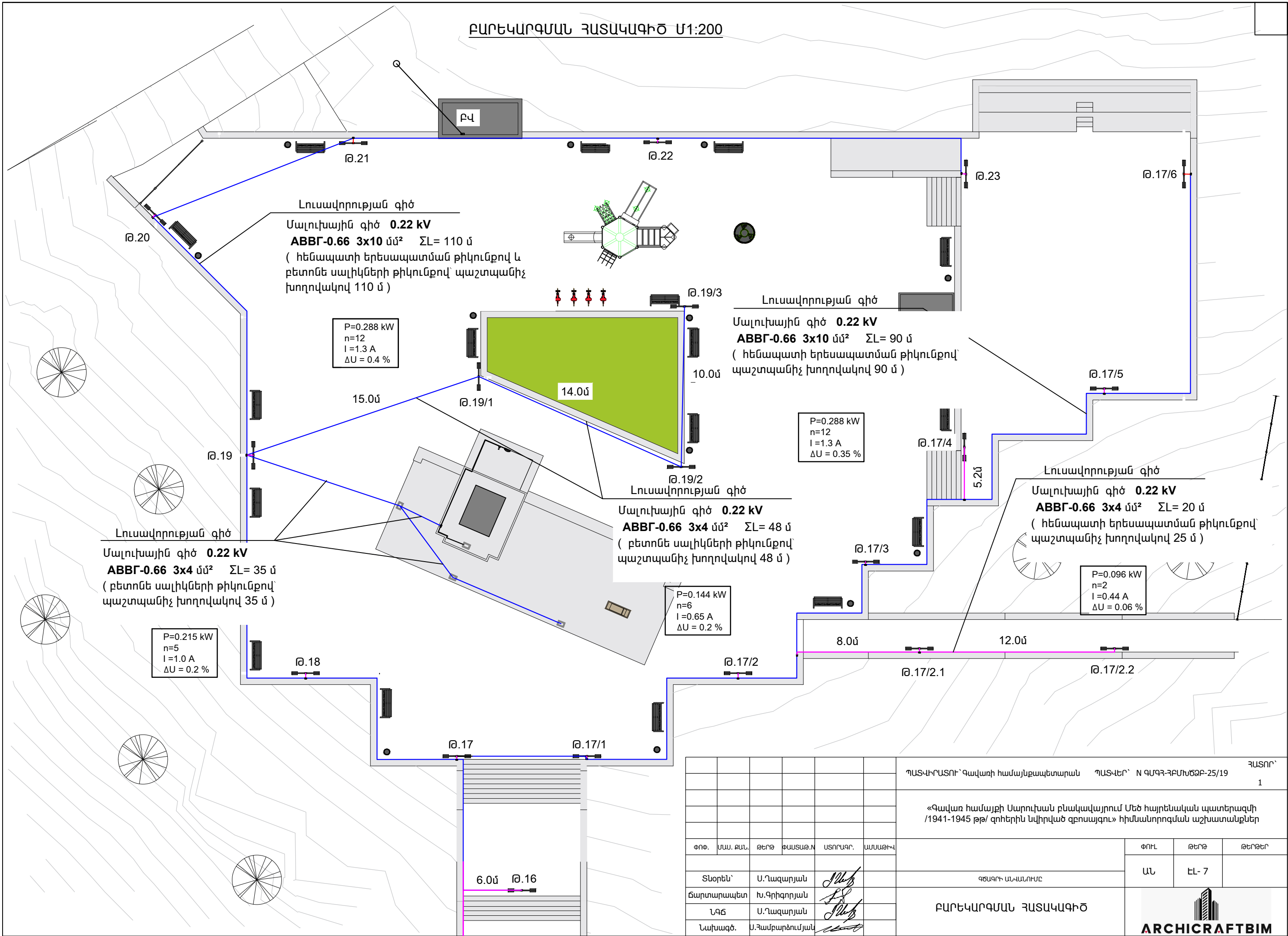
Մալուխային գիծ **0.22 kV**  
**ABBГ-0.66 3x4 մմ²** ΣL= 6.0 մ  
( բետոնե սալիկների թիկունքով՝  
պաշտպանիչ խողովակով 6.0 մ )

Լուսավորության գիծ

Մալուխային գիծ **0.22 kV**  
**ABBГ-0.66 3x16 մմ²** ΣL= 180 մ  
( մինչև սնման կետ՝ 50 մ,  
հեմապատի երեսապատման թիկունքով՝  
պաշտպանիչ խողովակով 130 մ )

P=0.816 kW  
n=34  
I ≈ 3.7 A  
ΔU = 1.1 %

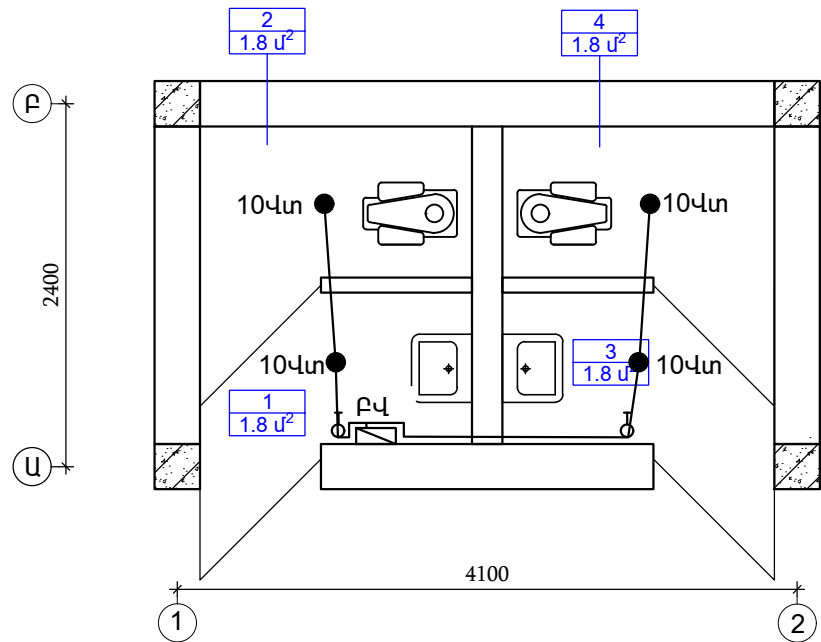
						ՀԱՏՈՐ՝ 1		
						ՊԱՏՎԻՐԱՏՈՒ՝ Գավառի համայնքապետարան ՊԱՏՎԵՐ՝ N ԳՄԳՀ-ՀԲՄԽՆԾՁԲ-25/19		
						«Գավառ համայնքի Սարուխան բնակավայրում Մեծ հայրենական պատերազմի /1941-1945 թթ/ զոհերին նվիրված զբոսայգու» հիմնանորոգման աշխատանքներ		
ՓՈԲ.	ՄԱՍ. ԶԱՆ.	ԹԵՐԹ	ՓԱՍՏԱԹ.Ն	ՍՏՈՐԱԳՐ.	ԱՄՍԱԹԻՎ		ՓՈՒԼ	ԹԵՐԹ
							ԱՆ	ԷԼ- 6
						ԳՏԱԳՐԻ ԱՎԱՆՈՒՄԸ		
						ԲԱՐԵԿԱՐԳՄԱՆ ՀԱՏԱԿԱԳԻԾ	ARCHICRAFTBIM	
Տնօրեն՝	Ս.Ղազարյան							
Ճարտարապետ	Խ.Գրիգորյան							
ՆԳՃ	Ս.Ղազարյան							
Նախագծ.	Ս.Համբարձումյան							



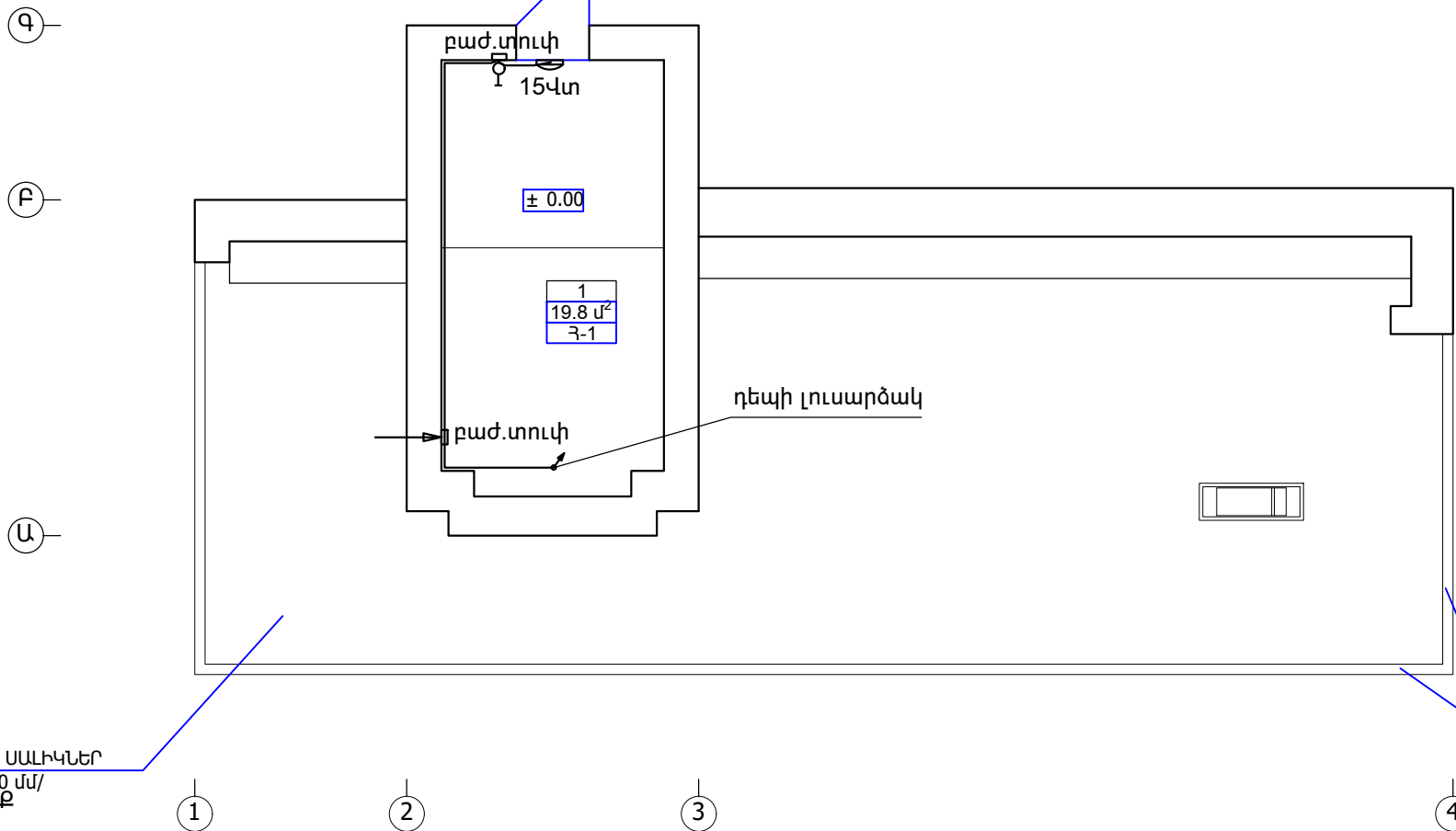
ՊԱՏԱԿԻՐԱՏՈՒՄ՝ Գավառի համայնքապետարան						ՀԱՏՈՐ՝ 1		
«Գավառ համայնքի Սարուխան բնակավայրում Մեծ հայրենական պատերազմի /1941-1945 թթ/ զոհերին նվիրված զբոսայգու» հիմնանորոգման աշխատանքներ								
ՓՈԹ.	ՄԱՍ. ԶԱՆ.	ԹԵՐԹ.	ՓԱՏԱՏԹ.Ն	ՍՏՈՐԱԳՐ.	ԱՄՍԱԹԻՎ.	ՓՈՒԼ.	ԹԵՐԹ.	ԹԵՐԹԵՐ.
Տնօրեն՝	Ս.Ղազարյան					ԱՆ	ԷԼ- 7	
Ճարտարապետ	Խ.Գրիգորյան					ԳՏԱԳՐԻ ԱՎԱՆՈՒՄԸ		
ՆԳՃ	Ս.Ղազարյան							
Նախագծ.	Ս.Համբարձումյան					ԲԱՐԵՎԱՐԳՄԱՆ ՀԱՏԱԿԱԳԻԾ		



ՍԱՆՋԱՆԳՈՒՅՑԻ ՀԱՏԱԿԱԳԻԾ Մ 1:50



ՀՈՒՇԱՐՁԱՆԻ ՀԱՏԱԿԱԳԻԾ Մ 1:100








ՍԵՆՅԱԿՆԵՐԻ ԱՆՎԱՆԱՑԱՆԿ

1. ՏՂԱՄԱՐԴԿԱՆՑ Ս/ՀԱՆԳՈՒՅՑԻ ՍՈՒՏՔ  
2. Ս/ՀԱՆԳՈՒՅՑ  
3. ԿԱՆԱՆՑ Ս/ՀԱՆԳՈՒՅՑԻ ՍՈՒՏՔ  
4. Ս/ՀԱՆԳՈՒՅՑ

ԲԱԶԱՆԵ ՍԱԽԿՆԵՐ  
/հաստ. 30 մմ/






ԲԱԶԱՆԵ ԵԶՐԱՔԱՐ  
/150x300 մմ/

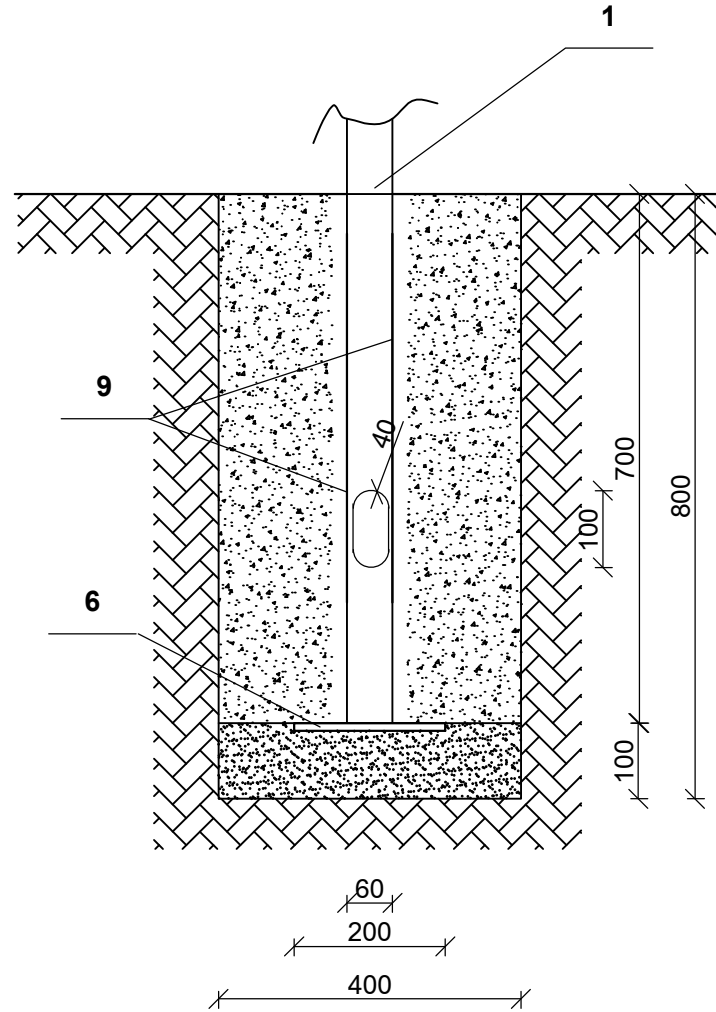
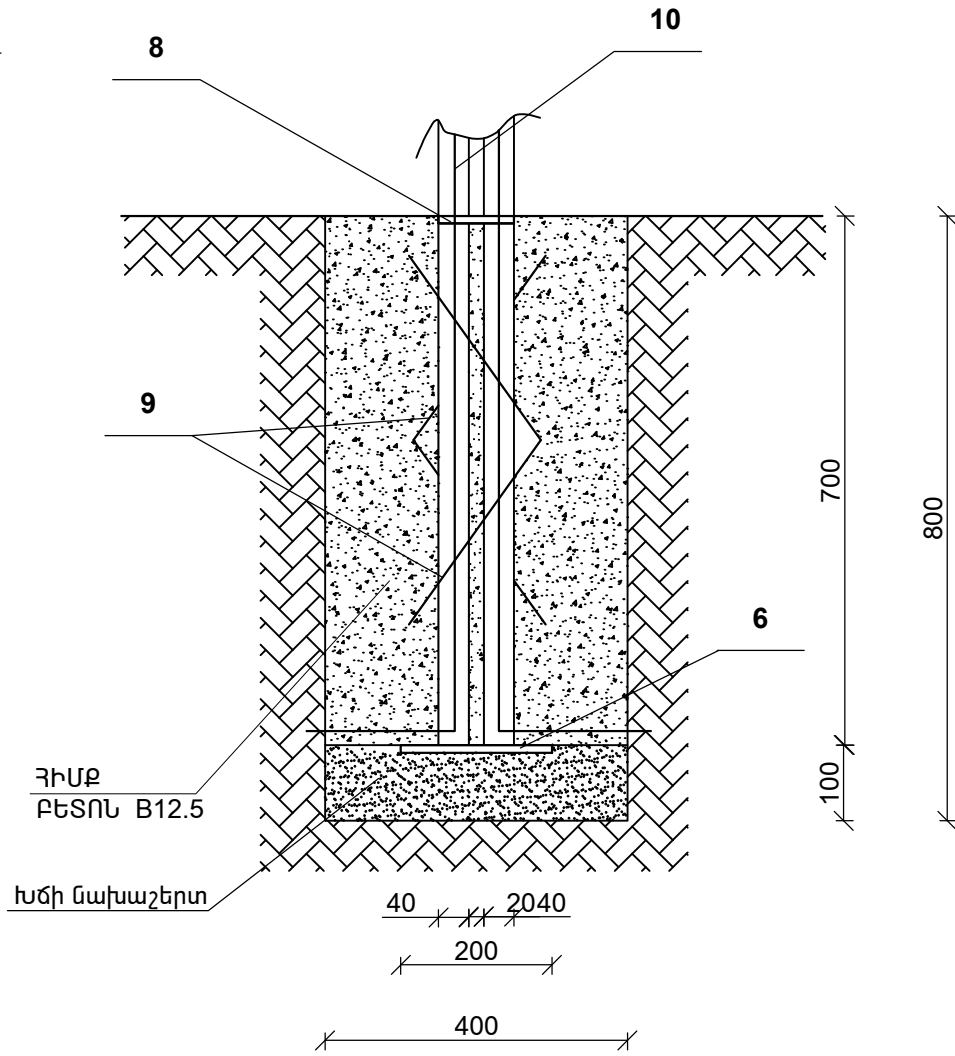
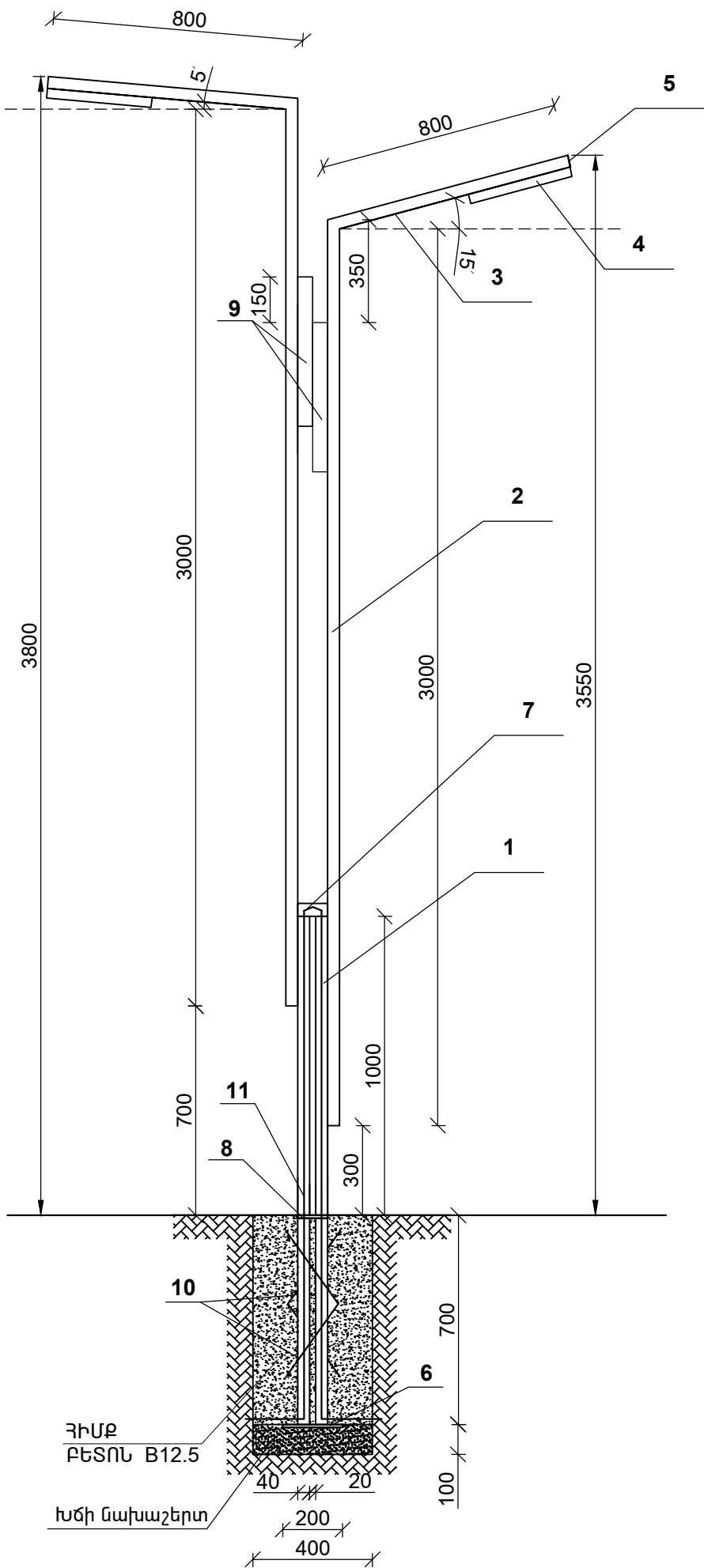
						ՊԱՏՎԻՐԱՏՈՒ՝ Գավառի համայնքապետարան		ՊԱՏՎԵՐ՝ N ԳՄԳՀ-ՀԲՄԽԾՁԲ-25/19		ՀԱՏՈՐ՝ 1
						«Գավառ համայնքի Սարուխան բնակավայրում Մեծ հայրենական պատերազմի /1941-1945 թթ/ զոհերին նվիրված զբոսայգու» հիմնանորոգման աշխատանքներ				
ՓՈԹ.	ՄԱՍ. ԶԱՆ.	ԹԵՐԹ	ՓԱՍՏԱԹ.Ն	ՍՏՈՐԱԳՐ.	ԱՄՍԱԹԻՎ.			ՓՈՒԼ	ԹԵՐԹ	ԹԵՐԹԵՐ
								ԱՆ	ԷԼ- 8	
Տնօրեն՝	Ս.Ղազարյան					ԳՏԱԳՐԻ ԱՆՎԱՆՈՒՄԸ				
Ճարտարապետ	Խ.Գրիգորյան					ԼՈՒՍԱՎՈՐՈՒԹՅԱՆ ԷԼԵԿՏՐԱՍԱՐՔԱՎՈՐՈՒՄՆԵՐԻ ԲԱԾԽՈՒՄԸ ՍԱՆՋԱՆԳՈՒՅՑԻ ԵՎ ՀՈՒՇԱՐՁԱՆԻ ՀԱՏԱԿԱԳԾՈՒՄ		<div> <b>ARCHICRAFTBIM</b></div>		
ՆԳԾ	Ս.Ղազարյան									
Նախագծ.	Ս.Համբարձումյան									

Տեղամասի համարը	Հեռնասյան համարը գլխավոր հատակա-գծում	Հեռնասյան հիմնային կանգնակը		Հեռնասյան կանգնակը		Բարձակ		Լուսատու լամպ		Վրադիր տարր		Հիմնային դետալ		Տուփ բաժանարար		Հեռնասյուների կապման էլեմենտ		Դեկորատիվ էլեմենտ		Խարիսխ		Հաղորդալար լուսատուի լիցքավորման, АПВБ կտրվ. 3x2.5 մմ²														
		Տիպ	Քանակը, հատ/մ		Տիպ	Քանակը, հատ/մ		Տիպ	Քանակը, հատ		Տիպ	Քանակը, հատ		Տիպ	Քանակը, հատ		Տիպ	Քանակը, հատ		Տիպ	Քանակը, հատ/մ		1 հեռնասյան համար	ընդամենը												
			1 հեռնասյան համար	ընդամենը		1 հեռնասյան համար	ընդամենը		1 հեռնասյան համար	ընդամենը		1 հեռնասյան համար	ընդամենը		1 հեռնասյան համար	ընդամենը		1 հեռնասյան համար	ընդամենը		1 հեռնասյան համար	ընդամենը														
Դիրք		1		2		3		4		5		6		7		8		9		10		11														
1	1....35	խողովակ պողպատե 60x40x3.0մմ m1=4.3կգ	2/3.4		խողովակ պողպատե 60x40x3.0մմ m1=4.3կգ	2/6.0		60x40x3.0մմ m1=4.3կգ	խողովակ պողպատե	2/1.6		LED լուսատու 24 W	2		պողպատե բերք 60x40x8մմ	2		պողպատե բերք 200x200x8մմ	1			1			2երտապողպատ 3.5x50մմ L=100մմ	2		50x50x3.0մմ m1=4.31կգ	խողովակ պողպատե	2/1.0		կլոր պողպատ Ø16 m1=1.58 կգ	4/1.2		7	

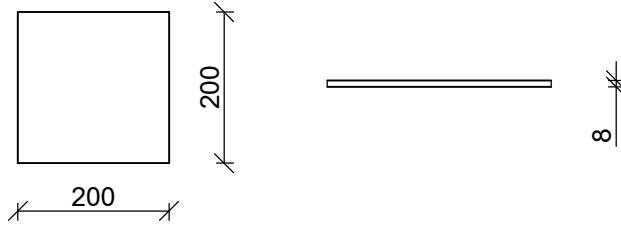
Ծանոթագրություններ

1. Հեռախոսայինները ընդունված են մետաղական, կանգնակները՝ պողպատե խողովակից ГOST 10704-91:
2. Հեռախոսային մասերի (կանգնակ , բարձակ, խարիսխ ) միացումները իրականացնել եռակցումով:
3. Հեռախոսայինները ներկել (յուղաներկով- գույնը համաձայնեցնել պատվիրատուի հետ) 2-անգամ:
4. Հեռախոսային հիմքը իրականացնել B12.5 մակնիշի բետոնի լցումով:

						ՊԱՏՎԻՐԱՏՈՒ՝ Գավառի համայնքապետարան      ՊԱՏՎԵՐ՝ N ԳՄԳՀ-ՀԲՄԽԾՁԲ-25/19			ՀԱՏՈՐ՝ 1		
						«Գավառ համայնքի Սարուխան բնակավայրում Մեծ հայրենական պատերազմի /1941-1945 թթ/ զոհերին նվիրված զբոսայգու» հիմնանորոգման աշխատանքներ					
ՓՈԹ.	ՄԱՍ. ԶԱՆ.	ԹԵՐԹ	ՓԱՍՏԱԹ.Ն	ԱՏՈՐԱԳՐ.	ԱՄՍԱԹԻՎ.				ՓՈԼ	ԹԵՐԹ	ԹԵՐԹԵՐ
Տնօրեն՝		Ս.Ղազարյան				ԳՏԱԳՐԻ ԱՆՎԱՆՈՒՄԸ			ԱՆ	ԷԼ- 9	
Ճարտարապետ		Խ.Գրիգորյան				ԼՈՒՍԱՎՈՐՈՒԹՅԱՆ ՀԵՆԱՍՅՈՒՆՆԵՐԻ ԱՄՓՈԳԱԹԵՐԹ					
ՆԳՃ		Ս.Ղազարյան									
Նախագծ.		Ս.Համբարձումյան									



Հիմնային դետալի տեսքը Մ1:10



ՊԱՏՎԻՐԱՏՈՒՄ ԳԱՎԱՌԻ ՀԱՄԱՅՆՔԱԿԵՏՈՒՄԱՆ ՊԱՏՎԵՐ՝ N ԳՄԳՀ-ՀԲՄԽԾՁԲ-25/19						ՀԱՏՈՐ՝ 1		
«Գավառի համայնքի Սարուխան բնակավայրում Մեծ հայրենական պատերազմի /1941-1945 թթ/ զոհերին նվիրված զբոսայգու» հիմնանորոգման աշխատանքներ								
ՓՈԹ.	ՄԱՍ. ԶԱՆ.	ԹԵՐԹ.	ՓԱՍՏԱԹ.Ն	ՍՏՈՐԱԳՐ.	ԱՄՍԱԹԻՎ.	ՓՈՒԼ	ԹԵՐԹ.	ԹԵՐԹԵՐ.
Տնօրեն՝	Ս.Ղազարյան					ԱՆ	ԷԼ-10	
Ճարտարապետ	Խ.Գրիգորյան					ԳՏԱԳՐԻ ԱՆՎԱՆՈՒՄԸ		
ՆԳՃ	Ս.Ղազարյան					ԼՈՒՍԱՎՈՐՈՒԹՅԱՆ ՀԵՆԱՍՅԱՆ ԸՆԴՀԱՆՈՒՐ ՏԵՍՔԸ , ՀԵՆԱՍՅԱՆ ՀԻՍՔ		
Նախագծ.	Ս.Համբարձումյան							
						ARCHICRAFTBIM		